



ИНФОРМАЦИОННЫЙ ВЕСТНИК ОРЕХОВО-ЗУЕВСКОГО РАЙОНА

14 октября 2016 г.

ИЗВЕЩЕНИЕ О ПРОВЕДЕНИИ ОБЩЕСТВЕННЫХ ОБСУЖДЕНИЙ ОБЪЕКТА ГОСУДАРСТВЕННОЙ ЭКОЛОГИЧЕСКОЙ ЭКСПЕРТИЗЫ В ФОРМЕ ОПРОСА.

Министерство экологии и природопользования Московской области уведомляет о начале общественных обсуждений в форме опроса граждан материалов комплексного экологического обследования участков территории, обосновывающих придание этой территории правового статуса особо охраняемой природной территории областного значения – государственного природного заказника "Арюшина гора".

Государственный природный заказник «Арюшина гора», согласно Схеме развития и размещения особо охраняемых природных территорий в Московской области, утвержденной постановлением Правительства Московской области от 11.02.2009 №106/5, расположен в Орехово-Зуевском муниципальном районе и включает кварталы 32-33, 41-44, 46 часть, 47-50, 52-57 Яковлевского участкового лесничества и кварталы 3-5, 7 часть, 8-10, 12 часть, 13, 17, 19 часть, 20, 22, 23 Запутновского участкового лесничества Орехово-Зуевского лесничества.

Основные характеристики объекта: в границах организуемой ООПТ массив старовозрастных условно-коренных хвойных лесов западной Мещеры, водноболотные угодья в местах бывшей добычи торфа, места обитания многих редких и охраняемых видов животных и растений, занесенных в Красные книги Российской Федерации и Московской области.

Заказчик: Министерство экологии и природопользования Московской области, адрес: Московская обл., г. Красногорск, бульвар Строителей, д. 1.

Проектная организация: Некоммерческая организация Природоохранный фонд «Верховье», адрес: Одинцовский район, р.п. Новоивановское, ул. Агрохимиков, д. 6; info@verhovye.ru.

Ответственное лицо: Добрушин Юлий Викторович 8 (495)424-65-46; yv_dobrushin@verhovye.ru

Ответственный за организацию общественных обсуждений: администрация Орехово-Зуевского муниципального района.

С материалами комплексного экологического обследования для рассмотрения и подготовки замечаний и предложений можно ознакомиться на сайтах Минэкологии Московской области (www.mep.mosreg.ru) и Орехово-Зуевского муниципального района (<http://oz-rayon.ru>).

Прием замечаний и предложений в письменной форме осуществляет администрация Орехово-Зуевского муниципального района в течение 30 дней со дня опубликования вышеуказанной информации по адресу: Московская область, г. Орехово-Зуево, Центральный б-р, д.6, каб. 311 (контактный телефон 8(496)416-13-88, эл. адрес: promotdel1@mail.ru).

**Заместитель Главы администрации
Орехово-Зуевского муниципального района Волков А.В.**

«ИЗВЕЩЕНИЕ О ПРОВЕДЕНИИ АУКЦИОНА № ПЗ-03/16-399

по продаже земельных участков, образованных из земель населенных пунктов, государственная собственность на которые не разграничена, расположенных на территории Орехово-Зуевского муниципального района Московской области,

вид разрешенного использования:
для индивидуального жилищного строительства
(6 лотов)

№ процедуры www.torgi.gov.ru

061016/6987935/01

№ процедуры www.torgi.mosreg.ru 00400010100247

Дата начала приема заявок: 07.10.2016

Дата окончания приема заявок: 14.11.2016

Дата аукциона: 18.11.2016

1. Основные понятия

Объект (лот) аукциона – земельный участок, образованный из земель населенных пунктов, государственная собственность на который не разграничена, расположенный в Орехово-Зуевском муниципальном районе Московской области.

Предмет аукциона – продажа Объекта (лота) аукциона.
Цена предмета аукциона – цена продажи Объекта (лота) аукциона.

Шаг аукциона – величина повышения начальной цены предмета аукциона.

Извещение о проведении аукциона – комплект документов, содержащий сведения о проведении аукциона, об организаторе аукциона, о предмете аукциона, условиях и порядке его проведения, условиях и сроках подписания договора купли-продажи, иных существенных условиях, включая проект договора.

Администрация – орган местного самоуправления Орехово-Зуевского муниципального района, принимающий решение и отвечающий за решение о проведении аукциона на право заключения договора купли-продажи земельного участка, государственная собственность на который не разграничена, об отказе от проведения аукциона (в том числе в части возмещения реального ущерба участникам аукциона), об условиях аукциона (в том числе, по начальной цене предмета аукциона, условиям договора купли-продажи), за соответствие Объекта (лота) аукциона характеристикам, указанным в Извещении о проведении аукциона, за соответствие Объекта (лота) аукциона требованиям законодательства, за недостатки Объекта (лота) аукциона, обнаруженные на любой стадии проведения аукциона, а также обнаруженные после заключения договора купли-продажи.

Продавец – орган, уполномоченный Администрацией Орехово-Зуевского муниципального района, на который возложены функции продавца земельного участка, государственная собственность на который не разграничена. Продавец отвечает за своевременное опубликование Извещения о проведении аукциона в порядке, установленном для официального опубликования (обнародования) муниципальных правовых актов уставом поселения, городского округа, по месту нахождения земельного участка, за заключение договора купли-продажи Объекта (лота) аукциона, в том числе за соблюдение сроков его заключения, а также за его исполнение, в том числе за передачу Объекта (лота) аукциона в установленном порядке.

Организатор аукциона – орган, уполномоченный на осуществление функций по организации и проведению аукциона. Организатор аукциона утверждает Извещение о проведении аукциона, состав аукционной комиссии, обеспечивает прием и возврат задатков в установленном порядке. Лицо, осуществляющее организационно-технические функции по организации и проведению аукциона отвечает за соответствие процедуры аукциона требованиям законодательства, за соответствие документов, составляемых для проведения аукциона, и в ходе его проведения и соблюдения сроков их размещения.

Заявитель – любой гражданин (физическое лицо), претендующий на заключение договора купли-продажи и подавший заявку на участие в аукционе.

Заявка на участие в аукционе (далее – Заявка) – комплект документов, представленный Заявителем в срок и по форме, которые установлены Извещением о проведении аукциона. Подача Заявки является акцептом оферты в соответствии со статьей 438 Гражданского кодекса Российской Федерации.

Аукционная комиссия – комиссия по проведению аукциона, формируемая Организатором аукциона.

Аукционист – ведущий аукциона, выбираемый членами Аукционной комиссии путем открытого голосования.

Протокол рассмотрения заявок – протокол, содержащий сведения о Заявителях, допущенных к участию в аукционе и признанных участниками аукциона, датах по-

дачи заявок, внесенных задатках, а также сведения о Заявителях, не допущенных к участию в аукционе, с указанием причин отказа в допуске к участию в нем.

Участник аукциона (далее - Участник) – Заявитель, признанный участником аукциона с даты подписания Протокола рассмотрения заявок.

Единственный участник аукциона (далее – Единственный участник) – Заявитель, подавший единственную Заявку, в случае, если Заявитель и указанная Заявка соответствуют требованиям и условиям, предусмотренным Извещением о проведении аукциона, а также Заявитель, единственно признанный Участником при недопуске других Заявителей.

Участник единственно принявший участие в аукционе - Участник, явившийся на аукцион при неявке других лиц, признанных Участниками.

Победитель аукциона – Участник, предложивший наибольшую цену за Объект (лот) аукциона.

Участник, сделавший предпоследнее предложение о цене предмета аукциона – Участник, номер карточки которого был назван Аукционистом предпоследним.

Протокол о результатах аукциона – протокол, содержащий сведения о месте, дате и времени проведения аукциона, предмете аукциона, в том числе сведения о местоположении и площади земельного участка, об Участнике, о начальной цене предмета аукциона, последнем предложении о цене предмета аукциона, фамилии, имени и (при наличии) отчестве, месте жительства (для гражданина (физического лица) победителя аукциона и иного участника аукциона, который сделал предпоследнее предложение о цене предмета аукциона, (цене приобретаемого в собственность Объекта (лота) аукциона) или Участнике единственно принявшим участие в аукционе.

2. Правовое регулирование

Аукцион с открытой формой подачи предложений о цене и с ограничением по составу Участников (для граждан), проводится в соответствии с требованиями:

- Гражданского кодекса Российской Федерации;
- Земельного кодекса Российской Федерации;
- Федерального закона от 26.07.2006 № 135-ФЗ «О защите конкуренции»;

- Закона Московской области от 07.06.1996 №23/96-ОЗ «О регулировании земельных отношений в Московской области»;

- решения Межведомственной комиссии по вопросам земельно-имущественных отношений в Московской области (протоколы заседаний от 05.11.2015 № 43, п. 645, п. 646; от 29.10.2015 № 42, п. 1030, п. 1029; от 12.11.2016 № 44, п. 783, п. 777);

- постановления Главы Орехово-Зуевского муниципального района Московской области от 25.11.2015 № 2666 (в ред. постановления от 05.10.2016 № 2640) «О проведении аукциона по продаже земельного участка площадью 1 500 кв.м, расположенного по адресу: Орехово-Зуевский район, сельское поселение Верейское, п. Прокудино, участок № 309, для индивидуального жилищного строительства» (Приложение 1);

- постановления Главы Орехово-Зуевского муниципального района Московской области от 25.11.2015 № 2667 (в ред. постановления от 05.10.2016 № 2641) «О проведении аукциона по продаже земельного участка площадью 1 500 кв.м, расположенного по адресу: Орехово-Зуевский район, сельское поселение Верейское, п. Прокудино, участок № 327, для индивидуального жилищного строительства» (Приложение 1);

- постановления Главы Орехово-Зуевского муниципального района Московской области от 18.11.2015 № 2600 (в ред. постановления от 05.10.2016 № 2643) «О проведении аукциона по продаже земельного участка площадью 1 000 кв.м, расположенного по адресу: Орехово-Зуевский район, г. Куровское, ул. Озерная, участок № 76, для индивидуального жилищного строительства» (Приложение 1);

- постановления Главы Орехово-Зуевского муниципального района Московской области от 18.11.2015 № 2599 (в ред. постановления от 05.10.2016 № 2642) «О проведении аукциона по продаже земельного участка площадью 1 000 кв.м, расположенного по адресу: Орехово-Зуевский район, г. Куровское, ул. Озерная, участок № 75, для индивидуального жилищного строительства» (Приложение 1);

- постановления Главы Орехово-Зуевского муниципального района Московской области от 26.11.2015 №

2698 (в ред. постановления от 05.10.2016 № 2638) «О проведении аукциона по продаже земельного участка площадью 1 000 кв.м, расположенного по адресу: Орехово-Зуевский район, сельское поселение Новинское, д. Новое, ул. Спортивная, участок № 2, для индивидуального жилищного строительства» (Приложение 1);

- постановления Главы Орехово-Зуевского муниципального района Московской области от 26.11.2015 № 2699 (в ред. постановления от 05.10.2016 № 2639) «О проведении аукциона по продаже земельного участка площадью 1 000 кв.м, расположенного по адресу: Орехово-Зуевский район, сельское поселение Новинское, д. Новое, ул. Спортивная, участок № 3, для индивидуального жилищного строительства» (Приложение 1);

- иных нормативных правовых актов Российской Федерации и Московской области.

3. Сведения об аукционе

3.1. Продавец:

Комитет по управлению имуществом администрации Орехово-Зуевского муниципального района Московской области
Адрес: 142605, Московская область, г. Орехово-Зуево, ул. Красноармейская, д. 11 «А».

Сайт: www.oz-rayon.ru.

Адрес электронной почты: kui_ozr@mail.ru.

Тел./факс: +7 (496) 422-12-96.

Реквизиты:

- по земельным участкам с кадастровыми номерами 50:24:0070601:110 и 50:24:0070601:111 - Управление Федерального казначейства по Московской области (Учреждение «Комитет по управлению имуществом администрации Орехово-Зуевского муниципального района»), ИНН 5073060064, КПП 503401001, ОКТМО 46643108, КБК 00311406013130000430, р/с 40101810600000010102.

Банк получателя: Отделение 1 Москва, БИК 044583001;

- по земельным участкам с кадастровыми номерами 50:24:0060513:1552 и 50:24:0060513:1549 - Управление Федерального казначейства по Московской области (Учреждение «Комитет по управлению имуществом администрации Орехово-Зуевского муниципального района»), ИНН 5073060064, КПП 503401001, ОКТМО 46643443, КБК 00311406013130000430, р/с 40101810600000010102.

Банк получателя: Отделение 1 Москва, БИК 044583001;

- по земельным участкам с кадастровыми номерами 50:24:0050203:365 и 50:24:0050203:389 - Управление Федерального казначейства по Московской области (Учреждение «Комитет по управлению имуществом администрации Орехово-Зуевского муниципального района»), ИНН 5073060064, КПП 503401001, ОКТМО 46643408, КБК 00311406013130000430, р/с 40101810600000010102.

Банк получателя: Отделение 1 Москва, БИК 044583001.

3.2. Администрация Орехово-Зуевского муниципального района Московской области.

Адрес: 142600, Московская область, г. Орехово-Зуево, Октябрьская пл., д. 2.

Сайт: www.oz-rayon.ru.

Адрес электронной почты: ozraion@mosreg.ru.

Тел./факс: +7 (496) 416-10-31 доб. 200.

3.3. Организатор аукциона: Комитет по конкурентной политике Московской области.

Адрес: 143407, Московская область, г. Красногорск, бульвар Строителей, д. 1.

Сайт: www.zakaz-mo.mosreg.ru

Адрес электронной почты: zakaz-mo@mosreg.ru

Тел.: /факс: +7 (498) 602-05-69.

Организационно – технические функции по организации и проведению аукциона осуществляет:

Государственное казенное учреждение Московской области «Региональный центр торгов» (сокращенное наименование - ГКУ «РЦТ»).

Адрес: 143441, Московская область, Красногорский район, п/о Путилково, 69-й км МКАД, бизнес-центр «Гринвуд», стр. 17, 5 этаж (Приложение 10)

Сайт: www.rctmo.ru

Адрес электронной почты: torgi@rctmo.ru

3.4. Сведения об Объектах (лотах) аукциона:

Лот № 1

Характеристики:

Местоположение (адрес): Московская область, Орехово-Зуевский район, сельское поселение Верейское, пос.

Прокудино, участок № 309.

Площадь, кв. м: 1 500.

Кадастровый номер: 50:24:0050203:365 (кадастровый паспорт земельного участка от 21.07.2016

№ МО-16/ЗВ-1969123 - Приложение 2).

Права на земельный участок: государственная собственность не разграничена.

Сведения об ограничениях (обременениях): отсутствуют (Уведомление об отсутствии в Едином государственном реестре прав на недвижимое имущество и сделок с ним запрашиваемых сведений от 21.07.2016 № 50-0-1-61/4003/2016-2903 – Приложение 2).

Иные ограничения земельного участка: земельный участок расположен в границах водоохранной зоны водного объекта (постановление Главы Орехово-Зуевского муниципального района Московской области от 25.11.2015 № 2666 «О проведении аукциона по продаже земельного участка площадью 1 500 кв.м, расположенного по адресу: Орехово-Зуевский район, сельское поселение Верейское, п. Прокудино, участок № 309, для индивидуального жилищного строительства» - Приложение 1).

Категория земель: земли населенных пунктов.

Разрешенное использование: для индивидуального жилищного строительства.

Фотоматериалы: Приложение 3.

Сведения о допустимых параметрах разрешенного строительства: указаны в письме территориального управления Орехово-Зуевского муниципального района и городского округа Орехово-Зуево Главархитектуры Московской области от 29.04.2016 № 31Исх-21922/Т-43 – Приложение 4):

- максимально допустимая этажность жилых зданий до 3 этажей;

- коэффициент застройки не более 40 %.

Сведения о технических условиях подключения (технологического присоединения) объекта капитального строительства к сетям инженерно-технического обеспечения:

- электроснабжения (предельная свободная мощность существующих сетей, максимальная нагрузка, срок подключения объекта капитального строительства к сетям инженерно-технического обеспечения, размер платы за подключение (технологическое присоединение), срок действия технических условий) указаны в договоре № В8-16-302-8862 (969450) об осуществлении технологического присоединения к электрическим сетям и технических условиях на технологическое присоединение к электрическим сетям от 09.09.2016 № И-16-00-969450/102/В8 ПАО «МОЭСК» - Восточные электрические сети (Приложение 5). Участнику, с которым заключается договор аренды, будут переуступлены права и обязанности по вышеуказанному договору;

- водоснабжения и водоотведения указаны в письме МУП «Теплосеть» от 27.11.2013 № 4208/18 (Приложение 5);

- теплоснабжения указаны в письме МУП «Теплосеть» Орехово-Зуевского муниципального района от 04.08.2016 № 4423/2 (Приложение 5);

- газоснабжения (предельная свободная мощность существующих сетей, максимальная нагрузка, срок подключения объекта капитального строительства к сетям инженерно-технического обеспечения, размер платы за подключение (технологическое присоединение), срок действия технических условий) указаны в письме филиала «Ногинскмежрайгаз» ГУП «Мособлгаз» МО от 06.07.2016 № 3841 (Приложение 5).

Начальная цена предмета аукциона: 595 500,00 руб. (Пятьсот девяносто пять тысяч пятьсот руб.

00 коп.), НДС не облагается.

«Шаг аукциона»: 17 865,00 руб. (Семнадцать тысяч восемьсот шестьдесят пять руб. 00 коп.).

Размер задатка для участия в аукционе по Объекту (лоту) аукциона: 119 100,00 руб. (Сто девятнадцать тысяч сто руб. 00 коп.), НДС не облагается.

Информация о размещении извещения о возможном предоставлении Объекта (лота) аукциона, в соответствии со статьей 39.18. Земельного кодекса Российской Федерации: ранее извещение было опубликовано:

- на официальном сайте Российской Федерации в информационно-телекоммуникационной сети «Интернет» для размещения информации о проведении торгов: www.torgi.gov.ru (далее - Официальный сайт торгов): № 060715/0022632/01 лот № 5, дата публикации 09.07.2015;

- в газете «Информационный вестник Орехово-Зуевского района» от 10.07.2015 № 26 (468), часть II;

- на официальном сайте Орехово-Зуевского муниципального района Московской области www.oz-rayon.ru.

Лот № 2

Характеристики:

Местоположение (адрес): Московская область, Орехово-Зуевский район, сельское поселение Верейское, пос. Прокудино, участок № 327.

Площадь, кв. м: 1 500.

Кадастровый номер: 50:24:0050203:389 (кадастровый паспорт земельного участка от 21.07.2016 № МО-16/ЗВ-1969067 - Приложение 2).

Права на земельный участок: государственная собственность не разграничена.

Сведения об ограничениях (обременениях): отсутствуют (Уведомление об отсутствии в Едином государственном реестре прав на недвижимое имущество и сделок с ним запрашиваемых сведений от 21.07.2016 № 50-0-61/4003/2016-2904 – Приложение 2).

Иные ограничения земельного участка: земельный участок расположен в границах водоохранной зоны водного объекта (постановление Главы Орехово-Зуевского муниципального района Московской области от 25.11.2015 № 2667 «О проведении аукциона по продаже земельного участка площадью 1 500 кв.м, расположенного по адресу: Орехово-Зуевский район, сельское поселение Верейское, п. Прокудино, участок № 327, для индивидуального жилищного строительства» - Приложение 1);

Категория земель: земли населенных пунктов.

Разрешенное использование: для индивидуального жилищного строительства.

Фотоматериалы: Приложение 3.

Сведения о допустимых параметрах разрешенного строительства: указаны в письме территориального управления Орехово-Зуевского муниципального района и городского округа Орехово-Зуево Главархитектуры Московской области от 29.04.2016 № 31Исх-21922/Т-43 – Приложение 4):

- максимально допустимая этажность жилых зданий до 3 этажей;

- коэффициент застройки не более 40 %.

Сведения о технических условиях подключения (технологического присоединения) объекта капитального строительства к сетям инженерно-технического обеспечения:

- электроснабжения (предельная свободная мощность существующих сетей, максимальная нагрузка, срок подключения объекта капитального строительства к сетям инженерно-технического обеспечения, размер платы за подключение (технологическое присоединение), срок действия технических условий) указаны в договоре № В8-16-302-8862 (969451) об осуществлении технологического присоединения к электрическим сетям и технических условиях на технологическое присоединение к электрическим сетям от 09.09.2016 № И-16-00-969451/102/В8 ПАО «МОЭСК» - Восточные электрические сети (Приложение 5). Участнику, с которым заключается договор аренды, будут переуступлены права и обязанности по вышеуказанному договору;

- водоснабжения и водоотведения указаны в письме МУП «Теплосеть» Орехово-Зуевского муниципального района от 27.11.2013 № 4208/35 (Приложение 5);

- теплоснабжения указаны в письме МУП «Теплосеть» Орехово-Зуевского муниципального района от 04.08.2016 № 4423/11 (Приложение 5);

- газоснабжения (предельная свободная мощность существующих сетей, максимальная нагрузка, срок подключения объекта капитального строительства к сетям инженерно-технического обеспечения, размер платы за подключение (технологическое присоединение), срок действия технических условий) указаны в письме филиала «Ногинскмежрайгаз» ГУП «Мособлгаз» МО от 06.07.2016 № 3841 (Приложение 5).

Начальная цена предмета аукциона: 595 500,00 руб. (Пятьсот девяносто пять тысяч пятьсот руб. 00 коп.), НДС не облагается.

«Шаг аукциона»: 17 865,00 руб. (Семнадцать тысяч восемьсот шестьдесят пять руб. 00 коп.).

Размер задатка для участия в аукционе по Объекту (лоту) аукциона: 119 100,00 руб. (Сто девятнадцать тысяч сто руб. 00 коп.), НДС не облагается.

Информация о размещении извещения о возможном предоставлении Объекта (лота) аукциона, в соответствии со статьей 39.18. Земельного кодекса Российской Федерации: ранее извещение было опубликовано:

- на официальном сайте Российской Федерации в информационно-телекоммуникационной сети «Интернет» для размещения информации о проведении торгов:

www.torgi.gov.ru (далее - Официальный сайт торгов): № 060715/0022632/01 лот № 6, дата публикации 09.07.2015;
 - в газете «Информационный вестник Орехово-Зуевского района» от 10.07.2015 № 26 (468), часть II;
 - на официальном сайте Орехово-Зуевского муниципального района Московской области www.oz-gaou.ru.

Лот № 3

Характеристики:

Местоположение (адрес): Московская область, Орехово-Зуевский район, г. Куровское, ул. Озерная, участок № 76.

Площадь, кв. м: 1 000.

Кадастровый номер: 50:24:0070601:111 (кадастровый паспорт земельного участка от 29.07.2016

№ МО-16/ЗВ - 2059528 - Приложение 2).

Права на земельный участок: государственная собственность не разграничена.

Сведения об ограничениях (обременениях): отсутствуют (Уведомление об отсутствии в Едином государственном реестре прав на недвижимое имущество и сделок с ним запрашиваемых сведений от 28.07.2016 № 50-0-1-61/4003/2016-3037 - Приложение 2).

Иные ограничения земельного участка: земельный участок полностью расположен в зоне акустического дискомфорта от автомобильной трассы А-108 (письмо территориального управления Орехово-Зуевского муниципального района и городского округа Орехово-Зуево Главархитектуры Московской области от 30.03.2016 № 31Исх-15298/ - Приложение 4).

Категория земель: земли населенных пунктов.

Разрешенное использование: для индивидуального жилищного строительства.

Фотоматериалы: Приложение 3.

Сведения о допустимых параметрах разрешенного строительства: указаны в письме территориального управления Орехово-Зуевского муниципального района и городского округа Орехово-Зуево Главархитектуры Московской области от 29.04.2016 № 31Исх-21922/Т-43 - Приложение 4):

- максимально допустимая этажность жилых зданий до 3 этажей;

- коэффициент застройки не более 40 %.

Сведения о технических условиях подключения (технологического присоединения) объекта капитального строительства к сетям инженерно-технического обеспечения:

- электроснабжения (предельная свободная мощность существующих сетей, максимальная нагрузка, срок подключения объекта капитального строительства к сетям инженерно-технического обеспечения, размер платы за подключение (технологическое присоединение), срок действия технических условий) указаны в письме филиала АО «Мособлэнерго» - Электростальские электрические сети от 07.09.2016 № 720 (Приложение 5);

- водоснабжения и водоотведения указаны в письме МУП «Теплосеть» Орехово-Зуевского муниципального района от 23.03.2016 № 1336-П (Приложение 5);

- теплоснабжения указаны в письме МУП «Теплосеть» Орехово-Зуевского муниципального района от 24.02.2016 № 780-П (Приложение 5);

- газоснабжения (предельная свободная мощность существующих сетей, максимальная нагрузка, срок подключения объекта капитального строительства к сетям инженерно-технического обеспечения, размер платы за подключение (технологическое присоединение), срок действия технических условий) указаны в письме филиала «Ногинскмежрайгаз» ГУП «Мособлгаз» МО от 06.07.2016 № 3841 (Приложение 5).

Начальная цена предмета аукциона: 640 380,00 руб. (Шестьсот сорок тысяч триста восемьдесят руб. 00 коп.), НДС не облагается.

«Шаг аукциона»: 19 211,40 руб. (Девятнадцать тысяч двести одиннадцать руб. 40 коп.).

Размер задатка для участия в аукционе по Объекту (лоту) аукциона: 128 076,00 руб. (Сто двадцать восемь тысяч семьдесят шесть руб. 00 коп.), НДС не облагается.

Информация о размещении извещения о возможном предоставлении Объекта (лота) аукциона, в соответствии со статьей 39.18. Земельного кодекса Российской Федерации: ранее извещение было опубликовано:

- на официальном сайте Российской Федерации в информационно-телекоммуникационной сети «Интернет» для размещения информации о проведении торгов: www.torgi.gov.ru (далее - Официальный сайт торгов): № 060715/0022632/01 лот № 2, дата публикации 09.07.2015;

- в газете «Информационный вестник Орехово-

Зуевского района» от 10.07.2015 № 26 (468), часть II;

- на официальном сайте Орехово-Зуевского муниципального района Московской области www.oz-gaou.ru.

Лот № 4

Характеристики:

Местоположение (адрес): Московская область, Орехово-Зуевский район, г. Куровское, ул. Озерная, участок № 75.

Площадь, кв. м: 1 000.

Кадастровый номер: 50:24:0070601:110 (кадастровый паспорт земельного участка от 21.07.2016

№ МО-16/ЗВ - 1969178 - Приложение 2).

Права на земельный участок: государственная собственность не разграничена.

Сведения об ограничениях (обременениях): отсутствуют (Уведомление об отсутствии в Едином государственном реестре прав на недвижимое имущество и сделок с ним запрашиваемых сведений от 21.07.2016 № 50-0-1-61/4003/2016-2911 - Приложение 2).

Иные ограничения земельного участка: земельный участок полностью расположен в зоне акустического дискомфорта от автомобильной трассы А-108 (письмо территориального управления Орехово-Зуевского муниципального района и городского округа Орехово-Зуево Главархитектуры Московской области от 30.03.2016 № 31Исх-15298/ - Приложение 4).

Категория земель: земли населенных пунктов.

Разрешенное использование: для индивидуального жилищного строительства.

Фотоматериалы: Приложение 3.

Сведения о допустимых параметрах разрешенного строительства: указаны в письме территориального управления Орехово-Зуевского муниципального района и городского округа Орехово-Зуево Главархитектуры Московской области от 29.04.2016 № 31Исх-21922/Т-43 - Приложение 4):

- максимально допустимая этажность жилых зданий до 3 этажей;

- коэффициент застройки не более 40 %.

Сведения о технических условиях подключения (технологического присоединения) объекта капитального строительства к сетям инженерно-технического обеспечения:

- электроснабжения (предельная свободная мощность существующих сетей, максимальная нагрузка, срок подключения объекта капитального строительства к сетям инженерно-технического обеспечения, размер платы за подключение (технологическое присоединение), срок действия технических условий) указаны в письме филиала АО «Мособлэнерго» - Электростальские электрические сети от 07.09.2016 № 720 (Приложение 5);

- водоснабжения и водоотведения указаны в письме МУП «Теплосеть» Орехово-Зуевского муниципального района от 23.03.2016 № 1336-П (Приложение 5);

- теплоснабжения указаны в письме МУП «Теплосеть» Орехово-Зуевского муниципального района от 24.02.2016 № 779-П (Приложение 5);

- газоснабжения (предельная свободная мощность существующих сетей, максимальная нагрузка, срок подключения объекта капитального строительства к сетям инженерно-технического обеспечения, размер платы за подключение (технологическое присоединение), срок действия технических условий) указаны в письме филиала «Ногинскмежрайгаз» ГУП «Мособлгаз» МО от 06.07.2016 № 3841 (Приложение 5).

Начальная цена предмета аукциона: 640 380,00 руб. (Шестьсот сорок тысяч триста восемьдесят руб. 00 коп.), НДС не облагается.

«Шаг аукциона»: 19 211,40 руб. (Девятнадцать тысяч двести одиннадцать руб. 40 коп.).

Размер задатка для участия в аукционе по Объекту (лоту) аукциона: 128 076,00 руб. (Сто двадцать восемь тысяч семьдесят шесть руб. 00 коп.), НДС не облагается.

Информация о размещении извещения о возможном предоставлении Объекта (лота) аукциона, в соответствии со статьей 39.18. Земельного кодекса Российской Федерации: ранее извещение было опубликовано:

- на официальном сайте Российской Федерации в информационно-телекоммуникационной сети «Интернет» для размещения информации о проведении торгов: www.torgi.gov.ru (далее - Официальный сайт торгов): № 060715/0022632/01 лот № 1, дата публикации 09.07.2015;

- в газете «Информационный вестник Орехово-Зуевского района» от 10.07.2015 № 26 (468), часть II;

- на официальном сайте Орехово-Зуевского муниципального района Московской области www.oz-gaou.ru.

Лот № 5**Характеристики:**

Местоположение (адрес): Московская область, Орехово-Зуевский район, сельское поселение Новинское, д. Новое, ул. Спортивная, участок № 2.

Площадь, кв. м: 1 000.

Кадастровый номер: 50:24:0060513:1552 (кадастровый паспорт земельного участка от 21.07.2016

№ МО-16/ЗВ - 1969441- Приложение 2).

Права на земельный участок: государственная собственность не разграничена.

Сведения об ограничениях (обременениях): отсутствуют (Уведомление об отсутствии в Едином государственном реестре прав на недвижимое имущество и сделок с ним запрашиваемых сведений от 21.07.2016 № 50-0-1-61/4003/2016-2910 – Приложение 2).

Иные ограничения земельного участка: согласно СТП Орехово-Зуевского м.р. земельный участок расположен в зоне размещения канализационного коллектора (письмо территориального управления Орехово-Зуевского муниципального района и городского округа Орехово-Зуево Главархитектуры Московской области от 08.04.2016 № 31Исх-17000/ – Приложение 4).

Категория земель: земли населенных пунктов.

Разрешенное использование: для индивидуального жилищного строительства.

Фотоматериалы: Приложение 3.

Сведения о допустимых параметрах разрешенного строительства: указаны в письме территориального управления Орехово-Зуевского муниципального района и городского округа Орехово-Зуево Главархитектуры Московской области от 29.04.2016 № 31Исх-21922/Т-43 – Приложение 4);

- максимально допустимая этажность жилых зданий до 3 этажей;

- коэффициент застройки не более 40 %.

Сведения о технических условиях подключения (технологического присоединения) объекта капитального строительства к сетям инженерно-технического обеспечения:

- электроснабжения (предельная свободная мощность существующих сетей, максимальная нагрузка, срок подключения объекта капитального строительства к сетям инженерно-технического обеспечения, размер платы за подключение (технологическое присоединение), срок действия технических условий) указаны в письме филиала АО «Мособлэнерго» - Электростальские электрические сети от 01.09.2016 № 678 (Приложение 5);

- водоснабжения (предельная свободная мощность существующих сетей, максимальная нагрузка, срок подключения объекта капитального строительства к сетям инженерно-технического обеспечения, размер платы за подключение (технологическое присоединение), срок действия технических условий) указаны в письме МУП «Теплосеть» Орехово-Зуевского муниципального района от 06.10.2016 № 5503-П (Приложение 5);

- водоотведения указаны в письме МУП «Теплосеть» Орехово-Зуевского муниципального района от 06.10.2016 № 5503-П (Приложение 5);

- теплоснабжения указаны в письме МУП «Теплосеть» Орехово-Зуевского муниципального района от 24.02.2016 № 743-П (Приложение 5);

- газоснабжения (предельная свободная мощность существующих сетей, максимальная нагрузка, срок подключения объекта капитального строительства к сетям инженерно-технического обеспечения, размер платы за подключение (технологическое присоединение), срок действия технических условий) указаны в письме филиала «Ногинскмежрайгаз» ГУП «Мособлгаз» МО от 04.07.2016 № 3758 (Приложение 5).

Начальная цена предмета аукциона: 529 000,00 руб. (Пятьсот двадцать девять тысяч руб. 00 коп.), НДС не облагается.

«Шаг аукциона»: 15 870,00 руб. (Пятнадцать тысяч восемьсот семьдесят руб. 00 коп.).

Размер задатка для участия в аукционе по Объекту (лоту) аукциона: 105 800,00 руб. (Сто пять тысяч восемьсот руб. 00 коп.), НДС не облагается.

Информация о размещении извещения о возможном предоставлении Объекта (лота) аукциона, в соответствии со статьей 39.18. Земельного кодекса Российской Федерации: ранее извещение было опубликовано:

- на официальном сайте Российской Федерации в информационно-телекоммуникационной сети «Интернет» для размещения информации о проведении торгов: www.torgi.gov.ru (далее - Официальный сайт торгов): №

060715/0022632/01 лот № 8, дата публикации 09.07.2015;

- в газете «Информационный вестник Орехово-Зуевского района» от 10.07.2015 № 26 (468), часть II;

- на официальном сайте Орехово-Зуевского муниципального района Московской области www.oz-rayon.ru.

Лот № 6**Характеристики:**

Местоположение (адрес): Московская область, Орехово-Зуевский район, сельское поселение Новинское, д. Новое, ул. Спортивная, участок № 3.

Площадь, кв. м: 1 000.

Кадастровый номер: 50:24:0060513:1549 (кадастровый паспорт земельного участка от 29.07.2016

№ МО-16/ЗВ-2059515 - Приложение 2).

Права на земельный участок: государственная собственность не разграничена.

Сведения об ограничениях (обременениях): отсутствуют (Уведомление об отсутствии в Едином государственном реестре прав на недвижимое имущество и сделок с ним запрашиваемых сведений от 30.09.2015 № 50/047/008/2015-1299 – Приложение 2).

Иные ограничения земельного участка: согласно СТП Орехово-Зуевского м.р. земельный участок расположен в зоне размещения канализационного коллектора (письмо территориального управления Орехово-Зуевского муниципального района и городского округа Орехово-Зуево Главархитектуры Московской области от 08.04.2016 № 31Исх-17000/ – Приложение 4).

Категория земель: земли населенных пунктов.

Разрешенное использование: для индивидуального жилищного строительства.

Фотоматериалы: Приложение 3.

Сведения о допустимых параметрах разрешенного строительства: указаны в письме территориального управления Орехово-Зуевского муниципального района и городского округа Орехово-Зуево Главархитектуры Московской области от 29.04.2016 № 31Исх-21922/Т-43 – Приложение 4);

- максимально допустимая этажность жилых зданий до 3 этажей;

- коэффициент застройки не более 40 %.

Сведения о технических условиях подключения (технологического присоединения) объекта капитального строительства к сетям инженерно-технического обеспечения:

- электроснабжения (предельная свободная мощность существующих сетей, максимальная нагрузка, срок подключения объекта капитального строительства к сетям инженерно-технического обеспечения, размер платы за подключение (технологическое присоединение), срок действия технических условий) указаны в письме филиала АО «Мособлэнерго» - Электростальские электрические сети от 01.09.2016 № 678 (Приложение 5);

- водоснабжения (предельная свободная мощность существующих сетей, максимальная нагрузка, срок подключения объекта капитального строительства к сетям инженерно-технического обеспечения, размер платы за подключение (технологическое присоединение), срок действия технических условий) указаны в письме МУП «Теплосеть» Орехово-Зуевского муниципального района от 06.10.2016 № 5502-П (Приложение 5);

- водоотведения указаны в письме МУП «Теплосеть» Орехово-Зуевского муниципального района от 06.10.2016 № 5502-П (Приложение 5);

- теплоснабжения указаны в письме МУП «Теплосеть» Орехово-Зуевского муниципального района от 24.02.2016 № 744-П (Приложение 5);

- газоснабжения (предельная свободная мощность существующих сетей, максимальная нагрузка, срок подключения объекта капитального строительства к сетям инженерно-технического обеспечения, размер платы за подключение (технологическое присоединение), срок действия технических условий) указаны в письме филиала «Ногинскмежрайгаз» ГУП «Мособлгаз» МО от 04.07.2016 № 3758 (Приложение 5).

Начальная цена предмета аукциона: 529 000,00 руб. (Пятьсот двадцать девять тысяч руб. 00 коп.), НДС не облагается.

«Шаг аукциона»: 15 870,00 руб. (Пятнадцать тысяч восемьсот семьдесят руб. 00 коп.).

Размер задатка для участия в аукционе по Объекту (лоту) аукциона: 105 800,00 руб. (Сто пять тысяч восемьсот руб. 00 коп.), НДС не облагается.

Информация о размещении извещения о возможном предоставлении Объекта (лота) аукциона, в соответствии со статьей 39.18. Земельного кодекса Российской Федерации:

рации: ранее извещение было опубликовано:

- на официальном сайте Российской Федерации в информационно-телекоммуникационной сети «Интернет» для размещения информации о проведении торгов: www.torgi.gov.ru (далее - Официальный сайт торгов); № 060715/0022632/01 лот № 9, дата публикации 09.07.2015;
- в газете «Информационный вестник Орехово-Зуевского района» от 10.07.2015 № 26 (468), часть II;
- на официальном сайте Орехово-Зуевского муниципального района Московской области www.oz-rayon.ru.

4. Место, сроки приема/подачи Заявок, время окончания рассмотрения Заявок и проведения аукциона

4.1. Места приема/подачи Заявок: Московская область, Красногорский район, п/о Путилково, 69-й км МКАД, бизнес-центр «Гринвуд», стр. 17, 5 этаж, Государственное казенное учреждение Московской области «Региональный центр торгов», тел. +7 (499) 653-77-55, доб. «2» (Приложение 11).

4.2. Дата и время начала приема/подачи Заявок: 07.10.2016 в 09 час. 00 мин.

Прием/подача Заявок осуществляется в рабочие дни: понедельник - четверг с 09 час. 00 мин. до 18 час. 00 мин. пятница и предпраздничные дни с 09 час. 00 мин. до

16 час. 45 мин.; перерыв с 13 часов 00 минут до 14 час. 00 мин.

4.3. Дата и время окончания приема/подачи Заявок: 14.11.2016 в 18 час. 00 мин.

4.4. Место, дата и время окончания рассмотрения Заявок: Московская область, Красногорский район, 69 километр МКАД, Международный торгово-выставочный комплекс «Гринвуд», стр. 17, 5 этаж, Государственное казенное учреждение Московской области «Региональный центр торгов», аукционный зал, 18.11.2016 в 10 час. 30 мин.

4.5. Дата и время регистрации Участников: 18.11.2016 с 10 час. 30 мин.

4.6. Место проведения аукциона: Московская область, Красногорский район, 69 километр МКАД, Международный торгово-выставочный комплекс «Гринвуд», стр. 17, 5 этаж, Государственное казенное учреждение Московской области «Региональный центр торгов», аукционный зал.

4.7. Дата и время проведения аукциона: 18.11.2016 в 11 час. 00 мин.

5. Порядок публикации Извещения о проведении аукциона и осмотра Объекта (лота) аукциона

5.1. Извещение о проведении аукциона размещается на официальном сайте торгов Российской Федерации в информационно-телекоммуникационной сети «Интернет» для размещения информации о проведении торгов www.torgi.gov.ru (далее - Официальный сайт торгов).

5.2. Извещение о проведении аукциона публикуется Продавцом в порядке, установленном для официального опубликования (обнародования) муниципальных правовых актов уставом поселения, городского округа, по месту нахождения земельного участка:

- на официальном сайте Орехово-Зуевского муниципального района Московской области www.oz-rayon.ru;
- в периодическом печатном издании - в газете «Информационный вестник Орехово-Зуевского района».

Дополнительно информация об аукционе размещается:

- на Едином портале торгов Московской области www.torgi.mosreg.ru;
- на сайте www.rctmo.ru.

5.3. Осмотр Объекта (лота) аукциона производится без взимания платы и обеспечивается

Организатором аукциона во взаимодействии с Продавцом в период заявочной кампании.

Для осмотра Объекта (лота) аукциона с учетом установленных сроков лицо, желающее осмотреть Объект (лот) аукциона, направляет обращение (Приложение 6) по электронной почте torgi@rctmo.ru с указанием следующих данных:

- тема письма: Запрос на осмотр Объекта (лота) аукциона;
- Ф.И.О. лица, уполномоченного на осмотр Объекта (лота) аукциона (гражданина (физического лица) или его представителя);
- адрес электронной почты, контактный телефон;
- дата аукциона;
- № лота;
- местоположение (адрес) Объекта (лота) аукциона.

В течение двух рабочих дней со дня поступления обращения Организатор аукциона оформляет «смотровое пись-

мо» и направляет его по электронному адресу, указанному в обращении. В «смотровом письме» указывается дата осмотра и контактные сведения лица (представителя Продавца), уполномоченного на проведение осмотра.

6. Требования к Участникам

- К Участникам предъявляются следующие требования:
 - отсутствие Участника в реестре недобросовестных Участников.

7. Форма Заявки, порядок приема/подачи Заявок, срок отзыва Заявок и состав Заявок

7.1. Порядок приема/подачи Заявок
ВНИМАНИЕ!

Условия аукциона, порядок и условия заключения договора купли-продажи земельного участка с Участником являются условиями публичной оферты, а подача Заявки и внесение задатка в установленном в Извещении о проведении аукциона сроки и порядке являются акцептом оферты в соответствии со статьей 438 Гражданского кодекса Российской Федерации.

7.1.1. Один Заявитель вправе подать только одну Заявку.

7.1.2. Прием/подача Заявок от Заявителей осуществляется по адресу, указанному в п.4.1. и в сроки, указанные в п.п.4.2., 4.3. Извещения о проведении аукциона. Заявки принимаются от Заявителей или их уполномоченных представителей в соответствии с требованиями пункта 7.1. Извещения о проведении аукциона.

7.1.3. Прием/подача Заявок Заявителями или их уполномоченными представителями осуществляется при предъявлении документа, удостоверяющего личность. В случае подачи Заявки представителем Заявителя, предъявляется доверенность (Приложение 8), оформленная надлежащим образом (в соответствии с действующим законодательством). Лица, желающие принять участие в аукционе, должны использовать форму Заявки (Приложение 7) с указанием банковских реквизитов счета для возврата задатка.

7.1.4. Заявки принимаются нарочным по месту и в срок приема/подачи Заявок, указанные в разделе 4 Извещения о проведении аукциона. Заявки, подаваемые иными способами, Аукционной комиссией не рассматриваются.

7.1.5. Ответственный сотрудник регистрирует Заявку в Журнале регистрации заявок, присваивает ей соответствующий номер, указывает дату и время подачи Заявки, выдает расписку в ее получении.

7.1.6. При приеме/подаче Заявителями Заявок, сотрудником, осуществляющим прием и оформление документов, консультации не проводятся.

7.1.7. Заявка, поступившая по истечении срока приема/подачи Заявок, возвращается в день ее поступления Заявителю или его уполномоченному представителю под расписку.

7.1.8. Заявитель вправе отозвать принятую Заявку в любое время до дня окончания срока приема/подачи Заявок (п.4.3.).

7.1.9. Отзыв поданной Заявки оформляется путем направления Заявителем в адрес Организатора аукциона уведомления в письменной форме (с указанием даты и номера ранее полученной расписки о принятии Заявки) за подписью Заявителя с расшифровкой Ф.И.О. (для граждан (физических лиц)). Уведомление об отзыве поданной Заявки принимается в установленные в Извещении о проведении аукциона дни и часы приема Заявок, аналогично порядку приема Заявок.

7.1.10. Заявка подается Заявителем в сроки и по форме, которые установлены в Извещении о проведении аукциона.

7.1.11. Заявка с прилагаемыми к ней документами (п. 7.2) должна быть заполнена по всем пунктам.

7.1.12. Документы, входящие в состав Заявки, должны быть:

- сшиты в единую книгу, которая должна содержать сквозную нумерацию листов;
- на прошивке заверены оригиналом подписи Заявителя с указанием Ф.И.О. (для граждан (физических лиц)) либо их представителей с указанием количества листов;
- заполнены разборчиво на русском языке и по всем пунктам;
- копии документов, входящие в состав заявки, должны иметь четко читаемый текст.

7.1.13. Верность копий представляемых документов должна быть подтверждена оригиналом подписи Заявителя (для граждан (физических лиц)) либо его представителя.

7.1.14. При нумерации листов документов номера на оригиналах официальных документов, выданных Заявителю третьими лицами (доверенности, нотариально заверенные копии и др.), проставляются на обороте листа в

левом нижнем углу.

7.1.15. При заполнении Заявки и оформлении документов не допускается применение факсимильных подписей.

7.2. Перечень документов, входящих в состав Заявки.

Для участия в аукционе с учетом требований, установленных Извещением о проведении аукциона, Заявителю необходимо представить следующие документы:

7.2.1. Заявку по установленной в настоящем Извещении о проведении аукциона форме с указанием банковских реквизитов счета Заявителя для возврата задатка;

7.2.2. Копии документов, удостоверяющих личность Заявителя (для физических лиц);

7.2.3. Документы, подтверждающие внесение задатка.
ВНИМАНИЕ!

Все подаваемые Заявителем документы не должны иметь неоговоренных исправлений, а также не должны быть исполнены карандашом. Все исправления должны быть надлежащим образом заверены. Печати и подписи, а также реквизиты и текст оригиналов и копий документов должны быть четкими и читаемыми. Подписи на оригиналах и копиях документов должны быть расшифрованы (указывается должность, фамилия и инициалы подписавшегося лица).

7.3. Ответственность за достоверность представленной информации и документов несет Заявитель.

7.4. Поданные документы на участие в аукционе не возвращаются, за исключением случаев, указанных в п.п. 7.1.7., 7.1.8.

8. Условия допуска к участию в аукционе

Заявитель не допускается к участию в аукционе в следующих случаях:

- непредставление необходимых для участия в аукционе документов или представление недостоверных сведений;

- непоступление задатка на дату рассмотрения заявок на участие в аукционе, на счет, указанный в

п.9.4 настоящего Извещения о проведении аукциона;

- подача Заявки на участие в аукционе лицом, которое в соответствии с Земельным кодексом Российской Федерации и другими федеральными законами не имеет права быть Участником аукциона и покупателем земельного участка;

9. Порядок внесения и возврата задатка

9.1. По Объекту (лоту) аукциона устанавливается требование о внесении задатка для участия в аукционе. Заявители обеспечивают поступление задатков в порядке и в сроки, указанные в настоящем Извещении о проведении аукциона.

9.2. Документом, подтверждающим внесение задатка, является платежное поручение, в том числе распечатанное из Банк-Клиента, или квитанция об оплате, подтверждающие перечисление задатка, с отметкой банка об исполнении.

9.3. Представление документов, подтверждающих внесение задатка, признается заключением соглашения о задатке (Приложение 9).

9.4. Денежные средства в качестве задатка для участия в аукционе вносятся Заявителем единым платежом по следующим банковским реквизитам:

Получатель платежа - Министерство финансов Московской области (л/с 05482217100 - Государственное казенное учреждение Московской области «Региональный центр торгов»), ОГРН 1145024006577, ИНН 5024147611, КПП 502401001, р/с 40302810845254000001, БИК 044525000, Банк получателя: ГУ Банка России по ЦФО

В связи с отсутствием КБК при заполнении полей (104, 105) платежного поручения (квитанции об оплате) для перечисления задатка рекомендуется указывать в соответствующих полях КБК - «0», ОКТМО - «0».

Назначение платежа: «Задаток для участия в аукционе «___» 20__ (дата аукциона), № лота __ по Договору о задатке от «___» 20__ № ___» (при наличии реквизитов Договора), НДС не облагается.

9.5. Информацией о поступлении денежных средств от Заявителя в качестве задатка в установленные сроки по реквизитам, указанным в указанный в п.9.4. настоящего Извещения о проведении аукциона, является справка получателя платежа с приложением выписки со счета получателя платежа, предоставляемая на рассмотрение Аукционной комиссии.

9.6. Задаток Заявителя, подавшего Заявку с опозданием (после окончания установленного срока приема Заявок), возвращается такому Заявителю в порядке, ус-

тановленном для Участников.

9.7. Задаток Заявителя, отозвавшего Заявку до окончания срока приема Заявок (п.4.3.), возвращается такому Заявителю в течение 3 (трех) рабочих дней со дня поступления уведомления об отзыве Заявки. В случае отзыва Заявки Заявителем позднее дня окончания срока приема Заявок задаток возвращается в порядке, установленном для Участников.

9.8. Задаток Заявителя, не допущенного к участию в аукционе, возвращается такому Заявителю в течение 3 (трех) рабочих дней со дня оформления (подписания) Протокола рассмотрения Заявок.

9.9. Задатки лицам, участвовавшим в аукционе, но не победившим в нем, возвращаются в течение 3 (трех) рабочих дней со дня подписания Протокола о результатах аукциона.

9.10. Задатки участникам, не участвовавшим в аукционе, возвращаются в порядке, предусмотренном п.9.9 Извещения.

9.11. Задаток, внесенный лицом, признанным Победителем аукциона/Единственным участником/ Единственно принявшим участие в аукционе его Участником засчитывается в счет цены за земельный участок. При этом заключение договора купли-продажи для Победителя аукциона/ Единственного участника/Единственно принявшего участие в аукционе его Участника является обязательным.

9.12. В случае отказа Победителя аукциона/ Единственного участника/ Единственно принявшего участие в аукционе его Участника от заключения договора купли-продажи либо при уклонении Победителя аукциона/ Единственного участника/Единственно принявшего участие в аукционе его Участника от заключения договора купли-продажи, задаток ему не возвращается.

9.13. В случае отказа Продавца от проведения аукциона, поступившие задатки возвращаются Организатором аукциона Заявителям в течение 3 (трех) рабочих дней с даты принятия решения об отказе в проведении аукциона.

9.14. В случае изменения реквизитов Заявителя/ Участника для возврата задатка, указанных в Заявке, Заявитель/Участник должен направить в адрес Организатора аукциона уведомление об их изменении до дня проведения аукциона, при этом задаток возвращается Заявителю/Участнику в порядке, установленном настоящим разделом.

10. Аукционная комиссия

10.1. Аукционная комиссия сформирована Организатором аукциона.

10.2. Аукционная комиссия рассматривает Заявки на предмет соответствия требованиям, установленным Извещением о проведении аукциона, и соответствия Заявителя требованиям, предъявляемым к Участникам, устанавливает факты соответствия порядку, полноте и срокам поступления на счет получателя платежей денежных средств от Заявителей для оплаты задатков.

10.3. На основании результатов рассмотрения Заявок Аукционной комиссией принимается решение о признании Заявителей Участниками или об отказе в допуске Заявителей к участию в аукционе, которое оформляется Протоколом рассмотрения Заявок, который подписывается Аукционной комиссией не позднее, чем в течение одного дня со дня рассмотрения Заявок и размещается на Официальном сайте торгов не позднее, чем на следующий день после дня подписания протокола.

10.4. Заявителям, признанным Участниками и Заявителям, не допущенным к участию в аукционе, направляются (выдаются) уведомления о принятых в отношении них Аукционной комиссией решениях не позднее дня, следующего после дня подписания Протокола рассмотрения Заявок.

10.5. Аукционная комиссия обеспечивает в установленном порядке проведение аукциона.

10.6. Результаты аукциона оформляются Протоколом о результатах аукциона, который подписывается Аукционной комиссией, а также Победителем аукциона/ Участником единственно принявшим участие в аукционе и размещается на Официальном сайте торгов в течение одного рабочего дня со дня его подписания.

10.7. Аукционная комиссия выбирает аукциониста.

10.8. Аукционная комиссия правомочна осуществлять функции и полномочия, если на ее заседании присутствует не менее пятидесяти процентов общего числа ее членов, при этом общее число членов Аукционной комиссии должно быть не менее пяти человек.

11. Порядок проведения аукциона

ВНИМАНИЕ!

В аукционе могут участвовать только Заявители, при-

знанные Участниками аукциона.

11.1. На регистрацию для участия в аукционе допускаются Участники или их уполномоченные представители при предъявлении документа, удостоверяющего личность:

- граждане (физические лица), действующие от своего имени;
- представители граждан (физических лиц), действующие на основании доверенности, оформленной надлежащим образом (в соответствии с действующим законодательством), прилагаемой к Заявке соответствующего Участника (Приложение 7).

11.2. Аукцион проводится путем повышения начальной цены предмета аукциона, указанной в Извещении о проведении аукциона, на «шаг аукциона».

«Шаг аукциона» устанавливается в размере, указанном в пункте 3.4. Извещения о проведении аукциона.

11.3. При проведении аукциона Аукционная комиссия осуществляет аудио- или видеозапись аукциона.

11.4. Аукцион по продаже земельного участка проводится в следующем порядке:

- до начала аукциона Участники (представители Участников), допущенные к аукциону, должны представить документы, подтверждающие их личность, пройти регистрацию и получить пронумерованные карточки Участника;
- в аукционный зал допускаются зарегистрированные Участники, а также иные лица, уведомившие Аукционную комиссию;

- аукцион начинается с объявления представителем Аукционной комиссии о проведении аукциона и представления Аукциониста;

- Аукционистом оглашается порядок проведения аукциона, номер (наименование) лота, его краткая характеристика, начальная цена предмета аукциона, «шаг аукциона», а также номера карточек Участников по данному Объекту (лоту) аукциона;

- при объявлении Аукционистом начальной цены предмета аукциона, Участникам предлагается заявить цену предмета аукциона, увеличенную в соответствии с «шагом аукциона», путем поднятия карточек;

- Аукционист объявляет номер карточки Участника, который первый поднял карточку после объявления Аукционистом начальной цены предмета аукциона;

- каждая последующая цена предмета аукциона, превышающая предыдущую цену на «шаг аукциона», является Участниками путем поднятия карточек;

- если после трехкратного объявления последней подтвержденной цены предмета аукциона ни один из Участников не заявил о своем намерении предложить более высокую цену предмета аукциона

(не поднял карточку), аукцион завершается;

- по завершении аукциона Аукционист объявляет Победителя аукциона, номер его карточки и называет размер цены предмета аукциона.

11.5. Победителем аукциона признается Участник, предложивший наибольший размер цены предмета аукциона, номер карточки которого был назван Аукционистом последним.

11.6. Во время проведения аукциона его Участникам запрещено покидать аукционный зал, передвигаться по аукционному залу, осуществлять действия, препятствующие проведению аукциона Аукционистом, общаться с другими Участниками аукциона и разговаривать по мобильному телефону, при этом звук мобильного телефона должен быть отключен, осуществлять видео или фотосъемку без уведомления Аукционной комиссии.

11.7. Участники, нарушившие порядок (п.11.6.), и получившие дважды предупреждение от Аукционной комиссии могут быть удалены из аукционного зала по решению Аукционной комиссии, что отражается в Протоколе о результатах аукциона.

11.8. В ходе аукциона Участник имеет право совершить 1 (один) звонок по телефону или задать вопрос Аукционной комиссии, предварительно обратившись к ней. В этом случае аукцион приостанавливается не более чем на 3 (три) минуты.

11.9. Результаты аукциона оформляются Протоколом о результатах аукциона.

Протокол о результатах аукциона является основанием для заключения с Победителем аукциона/ Участником единственно принявшим участие в аукционе договора купли-продажи земельного участка.

11.10. Протокол о результатах аукциона Аукционная комиссия передает Победителю аукциона/ Участнику единственно принявшему участие в аукционе или их пол-

номочным представителям под расписку в день проведения аукциона.

11.11. С Участников плата за участие в аукционе не взимается.

12. Условия и сроки заключения договора купли-продажи земельного участка по итогам состоявшегося аукциона

12.1. Заключение договора купли-продажи земельного участка (Приложение 10) осуществляется в порядке, предусмотренном Гражданским кодексом Российской Федерации, Земельным кодексом Российской Федерации.

12.2. Продавец направляет Победителю аукциона 3 (три) экземпляра подписанного проекта договора купли-продажи земельного участка в десятидневный срок со дня составления (подписания) Протокола о результатах аукциона. При этом договор купли-продажи земельного участка заключается по цене, предложенной Победителем аукциона.

12.3. Договор купли-продажи земельного участка подлжет заключению в срок не ранее, чем через 10 (десять) дней со дня размещения информации о результатах аукциона на Официальном сайте торгов.

12.4. Если договор купли-продажи земельного участка в течение 30 (тридцати) дней со дня направления проекта договора купли-продажи земельного участка Победителю аукциона не был им подписан и представлен Продавцу, Продавец предлагает заключить указанный договор Участнику, сделавшему предпоследнее предложение о цене предмета аукциона, по цене, предложенной Победителем аукциона.

12.5. В случае, если в течение 30 (тридцати) дней со дня направления Участнику, который сделал предпоследнее предложение о цене предмета аукциона, проекта договора купли-продажи земельного участка этот Участник не представил Продавцу подписанные им договоры, Продавец/Организатор аукциона вправе принять решение о проведении повторного аукциона или распорядиться земельным участком иным образом в соответствии с Земельным кодексом Российской Федерации.

12.6. В случае объявления о проведении нового аукциона Продавец/Организатор аукциона вправе изменить условия аукциона.

12.7. В случае, если Победитель аукциона или Участник, сделавший предпоследнее предложение о цене предмета аукциона, с которым заключается договор купли-продажи земельного участка, в течение 30 (тридцати) дней со дня направления Продавцом проекта указанного договора купли-продажи, не подписал и не представил Продавцу указанный договор, Продавец/Организатор аукциона в течение 5 (пяти) рабочих дней со дня истечения этого срока направляет сведения в Управление Федеральной антимонопольной службы по Московской области (в соответствии с постановлением Правительства Российской Федерации от 02.03.2015 № 187 «О внесении изменений в Положение о Федеральной антимонопольной службе») для включения в реестр недобросовестных Участников аукциона.

12.8. Победитель аукциона или иное лицо, с которым заключается договор купли-продажи, передает Продавцу комплект документов, необходимых для регистрации договора купли-продажи земельного участка в срок, отведенный для подписания такого договора.

13. Основания и последствия признания аукциона несостоявшимся. Условия и сроки заключения договора купли-продажи земельного участка по итогам аукциона, признанного несостоявшимся

13.1. Аукцион признается несостоявшимся в случаях, если:

13.1.1. На участие в аукционе была подана одна Заявка;

13.1.2. Только один Заявитель признан Участником;

13.1.3. В аукционе принимал участие только один Участник (Участник единственно принявший участие в аукционе);

13.1.4. На участие в аукционе не было подано ни одной Заявки

13.1.5. На основании результатов рассмотрения Заявок принято решение об отказе в допуске к участию в аукционе всех Заявителей;

13.1.6. Ни один из Участников не явился на аукцион;

13.1.7. После трехкратного объявления предложения о начальной цене предмета аукциона не поступило ни одного предложения о цене предмета аукциона, которое предусматривало бы более высокую цену предмета аукциона.

13.2. В случае, если аукцион признан несостоявшимся по основаниям, указанным в пунктах 13.1.1.-13.1.3. Извещения о проведении аукциона, Продавец в течение 10 (десяти) дней со дня подписания Протокола рассмотре-

ния заявок/Протокола о результатах аукциона направляет Единственному участнику/Участнику единственно принявшему участие в аукционе 3 (три) экземпляра подписанного договора купли-продажи земельного участка. При этом договор купли-продажи земельного участка заключается по начальной цене предмета аукциона.

13.3. Единственный участник/Участник единственно принявший участие в аукционе обязан подписать договор купли-продажи земельного участка в течение 30 (тридцати) дней со дня направления такого договора Продавцом.

13.4. В случае, если в течение 30 (тридцати) дней со дня направления Единственному участнику/Участнику единственно принявшему участие в аукционе проекта договора купли-продажи земельного участка, Единственный участник/Участник единственно принявший участие в аукционе не подписал и не представил Продавцу указанный договор, Продавец/Организатор аукциона вправе принять решение о проведении повторного аукциона или распорядиться Объектом (лотом) аукциона иным образом в соответствии с Земельным кодексом Российской Федерации.

13.5. В случае, если Единственный участник/Участник единственно принявший участие в аукционе в течение 30 (тридцати) дней со дня направления Продавцом проекта указанного договора купли-продажи, не подписал и не представил Продавцу указанный договор, Продавец/Организатор аукциона в течение 5 (пяти) рабочих дней со дня истечения этого срока направляет сведения в Управление Федеральной антимонопольной службы по Московской области (в соответствии с постановлением Правительства Российской Федерации от 02.03.2015 № 187 «О внесении изменений в Положение о Федеральной антимонопольной службе») для включения в реестр недобросовестных Участников аукциона.

13.6. В случае, если аукцион признан несостоявшимся по основаниям, не указанным в пунктах 13.1.1.-13.1.3. Извещения о проведении аукциона, Продавец/Организатор аукциона вправе принять решение о проведении повторного аукциона или распорядиться земельным участком иным образом в соответствии с Земельным кодексом Российской Федерации.

13.7. В случае объявления о проведении нового аукциона, Администрация и Продавец совместно с Организатором аукциона вправе изменить условия аукциона.

Приложения №1-11 размещены на сайте torgi.gov.ru извещение №061016/6987935/01.»

**ГЛАВА
СЕЛЬСКОГО ПОСЕЛЕНИЯ ДАВИДОВСКОЕ
ОРЕХОВО-ЗУЕВСКОГО МУНИЦИПАЛЬНОГО РАЙОНА
МОСКОВСКОЙ ОБЛАСТИ**

**ПОСТАНОВЛЕНИЕ
От 06.09.2016г. № 85
д. Давыдово**

О внесении изменений в Постановление Главы сельского поселения Давыдовское от 29.12.14г. №672 «Об утверждении муниципальной программы «Благоустройство сельского поселения Давыдовское Орехово-Зуевского муниципального района Московской области» на 2015-2018 годы» (с изм. от 13.03.2015г. №20, от 06.04.2015г. №33, от 13.05.2015г. №48,

от 14.10.2015г. №108, №131 от 27.10.2015г., №144 от 01.12.15г. ; №151 от 17.12.2015г., 02.02.2016г.№5, №22 от 17.03.2016г., №32 от 21.04.2016г. ; 31.05.2016г. №52 , №76 от 04.08.2016г.)

В соответствии со статьёй 217 Бюджетным Кодексом Российской Федерации, утвержденным Федеральным Законом от 31.07.1998 №145-ФЗ(с изменениями дополнениями), и на основании решения Советов депутатов сельского поселения Давыдовское №25/7 от 06.09.2016г «О внесении изменений в решение Совета депутатов сельского поселения Давыдовское от 17 декабря 2015года №46/14 «О бюджете сельского поселения Давыдовское Орехово-Зуевского муниципального района Московской области на 2016год»

ПОСТАНОВЛЯЮ:

1. Внести в муниципальную программу, утвержденную Постановлением Главы сельского поселения Давыдовское от 29.12.2014г. №672 «Об утверждении муниципальной программы «Благоустройство сельского поселения Давыдовское Орехово-Зуевского муниципального района Московской области» на 2015-2018 годы» (с изм. от 13.03.2015г. №20, от 06.04.2015г. №33, от 13.05.2015г. №108, от 27.10.2015г. №131, от 01.12.2015г.№144; от 17.12.2015г.№151, 02.02.2016г., от 17.03.2016г.№22, от 21.04.2016г. №32; 31.05.2016г.№52; №76 от 04.08.2016г.) следующие изменения:

1.1. приложение №1 к муниципальной программе «Перечень мероприятий программы «Благоустройство сельского поселения Давыдовское Орехово-Зуевского муниципального района Московской области» на 2015-2018 годы» изложить в новой редакции согласно приложению №1 к настоящему постановлению.

1.2. приложение №2 к муниципальной программе «Перечень мероприятий программы «Благоустройство сельского поселения Давыдовское Орехово-Зуевского муниципального района Московской области» на 2015-2018 годы» изложить в новой редакции согласно приложению №2 к настоящему постановлению.

1.2. приложение №3 к муниципальной программе «Перечень мероприятий программы «Благоустройство сельского поселения Давыдовское Орехово-Зуевского муниципального района Московской области» на 2015-2018 годы» изложить в новой редакции согласно приложению №3 к настоящему постановлению.

1.2. приложение №4 к муниципальной программе «Планируемые результаты реализации программы «Благоустройство сельского поселения Давыдовское Орехово-Зуевского муниципального района Московской области» на 2015-2018 годы» изложить в новой редакции согласно приложению №4 к настоящему постановлению.

2. Опубликовать настоящее постановление в средствах массовой информации и разместить в информационно-телекоммуникационной сети "Интернет" на официальном сайте сельского поселения Давыдовское по адресу <http://davidovo-adm.ru/>.

3. Контроль за исполнением настоящего постановления оставляю за собой.

Глава сельского поселения Давыдовское И.А. Щедрин

Приложение №1
к постановлению Главы
сельского поселения Давыдовское
от 06. 09. 2016г. №85

**ПАСПОРТ
МУНИЦИПАЛЬНОЙ ПРОГРАММЫ
«Благоустройство сельского поселения Давыдовское Орехово-Зуевского муниципального района на 2015-2018 годы»**

| | |
|--------------------------------------|---|
| Наименование муниципальной программы | «Благоустройство сельского поселения Давыдовское Орехово-Зуевского муниципального района на 2015-2018 годы» |
| Цели муниципальной программы | повышение уровня благоустройства территории сельского поселения Давыдовское для обеспечения благоприятных условий проживания населения; улучшение градостроительного облика сельского поселения Давыдовское путем комплексного решения задач по благоустройству дворовых территорий; обеспечение реализации прав населения сельского поселения Давыдовское на комфортные условия проживания и отдыха. |
| Задачи муниципальной программы | осуществление мероприятий по приведению улиц и дворов в состояние, соответствующее современным требованиям и стандартам; осуществление мероприятий по развитию благоустройства территории сельского поселения Давыдовское; формирование условий и создание мест отдыха населения; организация санитарной очистки, сбора и вывоза твердых бытовых отходов с территории сельского поселения Давыдовское |
| Заказчик муниципальной программы | Администрация сельского поселения Давыдовское |

| | | | | | |
|---|---|----------|----------|----------|----------|
| Разработчик муниципальной программы | Администрация сельского поселения Давыдовское | | | | |
| Сроки реализации муниципальной программы | 2015-2018 годы. | | | | |
| Источники финансирования муниципальной программы, в том числе по годам: | Расходы (тыс. рублей) | | | | |
| | Всего | 2015 год | 2016 год | 2017 год | 2018 год |
| Итого | 71831,20 | 20747,22 | 20932,98 | 15020,9 | 15130,1 |
| Средства бюджета сельского поселения Давыдовское * | 64014,64 | 17478,82 | 16384,82 | 15020,9 | 15130,1 |
| Средства областного бюджета** | 7816,56 | 3268,4 | 4548,16 | | |
| Средства федерального бюджета*** | | | | | |
| Внебюджетные средства*** | | | | | |
| Планируемые результаты реализации муниципальной программы | создание благоприятных условий проживания жителей сельского поселения Давыдовское; обеспечение содержания, чистоты и порядка улиц и дорог сельского поселения Давыдовское; улучшение внешнего облика сельского поселения Давыдовское. | | | | |

* Объем финансирования мероприятий подпрограммы подлежат уточнению в пределах средств, предусмотренных бюджетом сельского поселения Давыдовское на очередной финансовый год и плановый период;

** При условии участия в государственных программах Московской области;

*** При условии участия в государственных программах РФ;

*** При наличии инвесторов.

" Приложение №2
к постановлению Главы
сельского поселения Давыдовское
от 06.09.2016г. №85"

ПЕРЕЧЕНЬ МЕРОПРИЯТИЙ ПРОГРАММЫ "Благоустройство сельского поселения Давыдовское Орехово-Зуевского муниципального района на 2015-2018годы"

| Мероприятия по реализации программы | Источники финансирования | Срок исполнения мероприятий | Объем финансирования всего (тыс. руб.) | в том числе по годам (тыс. руб.) | | | | Ответственный за выполнение мероприятий | |
|---|---|--|--|----------------------------------|----------|----------|----------|---|--|
| | | | | 2015 год | 2016 год | 2017 год | 2018 год | | |
| 2 | 3 | 4 | 5 | 6 | 7 | 8 | 9 | 10 | 11 |
| Задача 1 | Содержание мест захоронения | Бюджет сельского поселения Давыдовское | 2015-2018 | 3 293,90 | 3 293,90 | 0,00 | 0,00 | 0,00 | отдел по благоустройству администрации сельского поселения Давыдовское |
| в том числе мероприятия | 1.1. Услуги спец. техники по содержанию мест захоронений (вывоз ТБО, содержание поездов) | | | 900,00 | | | | | |
| | 1.2. Валка сухостойных, аварийных деревьев и утилизация с мест захоронений | | | 460,00 | | | | | |
| | 1.3. Проведение работ по постановке на кадастровый учет земельных участков под местами захоронений | | | 500,00 | | | | | |
| | 1.4. Ликвидация несанкционированных свалок вблизи мест захоронений | | | 94,5 | | | | | |
| | 1.5. Проведение работ по благоустройству мест захоронений, в том числе: | | | 1339,60 | | | | | |
| | 1.5.1. окраска ограждений на кладбищах | | | 258,00 | | | | | |
| | 1.5.2. Изготовление и установка скамеек, урн, щитов на территории мест захоронений | | | 99,20 | | | | | |
| | 1.5.3. Содержание территории (уборка, окос растительности, обрезка кустарников) мест захоронений, контейнерных площадок | | | 275,43 | | | | | |
| | 1.5.4. Завоз песка, грунта | | | 30,00 | | | | | |
| | 1.5.5. Земельный налог | | | 225,97 | | | | | |
| 1.5.6. ремонт подъездных путей и парковочных мест | | | | 451 | | | | | |

| | | | | | | | | | |
|-------------------------|---|---|-----------|-----------|----------|-----------|-----------|-----------|--|
| Задача 2 | Организация и обустройство мест массового отдыха населения на водных объектах, в т.ч. | Бюджет сельского поселения Давыдовское | 2015-2018 | 2620,00 | 200,00 | 2420,00 | 0,00 | 0,00 | отдел по благоустройству администрации сельского поселения Давыдовское |
| | Приобретение биотуалета | | | | | 16,50 | | | |
| | Содержание биотуалета | | | | | 16,50 | | | |
| | лабораторное исследование воды из водоема и песка | | | | | 43,31 | | | |
| | Вывоз ТБО | | | | | 2223,56 | | | |
| | Транспортные расходы | | | | | 15,00 | | | |
| | Содержание водоема (уборка от мусора) | | | | | 70,13 | | | |
| | Охранные услуги муниципального имущества на пляже водоема "Гора" | | | | | 35,00 | | | |
| Задача 3 | Ликвидация несанкционированных свалок | Бюджет сельского поселения Давыдовское | 2015-2018 | 2 144,80 | 2 144,80 | 0,00 | 0,00 | 0,00 | отдел по благоустройству администрации сельского поселения Давыдовское |
| в том числе мероприятия | 3.1 выполнение работ по вывозу ТБО, крупногабаритного и ликвидация несанкционированных свалок на территории поселения | | | | 2144,80 | 0,00 | 0,00 | 0,00 | |
| Задача 4 | Организация и содержание уличного освещения | Бюджет сельского поселения Давыдовское | 2015-2018 | 15 776,32 | 3 726,32 | 3 810,00 | 4 100,00 | 4 200,00 | |
| в том числе мероприятия | 4.1.плата за электроэнергию | | | | 2529,72 | 3100 | 3000 | 3000 | |
| | 4.2. содержание, ремонт и обслуживание уличного освещения (замена ламп, светильников, проводов, опор.) | | | | 1196,6 | 710 | 1100 | 1200 | |
| Задача 5 | Содержание, озеленение и развитие территории сельского поселения | Бюджет сельского поселения Давыдовское | 2015-2018 | 40 453,32 | 7 732,40 | 10 154,82 | 10 810,90 | 10 820,10 | отдел по благоустройству администрации сельского поселения Давыдовское |
| | 5.0. Ремонт дворовых территорий МКД, проездов к дворовым территориям МКД населенных пунктов в том числе: | | | | 4 601,90 | 1 401,90 | 1 600,00 | 1 600,00 | |
| | 5.0.1.Ремонт тротуара от д.№2 до д.№7 - 2микр. | Бюджет сельского поселения Давыдовское Бюджет МО | | | | 853,20 | | | |
| | 5.0.2.Ремонт тротуара и парковки д.№4 - 2микр. | Бюджет сельского поселения Давыдовское Бюджет МО | | | | 524,97 | | | |
| | 5.0.3.Ремонт тротуара от лица 2микр. До д.с.№51 ул.Заводская | | | | | 0,0 | | | |
| | 5.0.3.Выполнение работ по проведению лабораторных испытаний дорожно-строительных материалов(вырубок из асфальтобетонного покрытия) дворовых территорий. | | | | | 23,73 | | | |
| | 5.0.4.Ремонт пешеходных дорожек д.№10б -2микр. | | | | | 0,00 | | | |
| | 5.0.5.Ремонт пешеходных дорожек д.№31-2микр. | | | | | 0,00 | | | |
| | 5.0.6.Ремонт пешеходных дорожек д.№19 ул.Заводская. | | | | | 0,00 | | | |

| | | | | | | | | |
|--|---|-----------|--|---------|---------|--------|--------|--|
| в том числе мероприятия | 5.1. Изготовление, поставка и монтаж детских игровых комплексов, в том числе: | Бюджет МО | 2110,00 | 204,42 | 300,00 | 300,00 | | |
| | 5.1.1. д.Давыдово, ул. 2й мкрн., между д.д.3-5; у д.№7, д.№15, д.25;ул.Заводская д.№6 | | 2110,00 | | | | | |
| | 5.1.1. д.Давыдово, 2микр. Д.№29 | | | 204,42 | | | | |
| | Приобретение и установка уличных тренажоров в д.Давыдово | | | 700,00 | | | | |
| | 5.2. Изготовление и установка металлических ограждений, в том числе: | | | | | | | |
| | 5.2.1. д.Давыдово, ул. 2й мкрн., между д/с 15и д.7;д.№1,д.25,13б,17а | | | 300,00 | | 0,00 | 0,00 | |
| | 5.2.2. д.Давыдово, ул. Заводская, д.7 | | | 300,00 | | | | |
| | 5.2.3. д.Давыдово, ул. Заводская, д.15 | | | | | | | |
| | 5.2.4. д.Давыдово, ул. 2й мкрн, д.4 | | | | | | | |
| | 5.2.5. д.Давыдово, ул. 2й мкрн., д.9,10 | | | | | | | |
| | 5.2.6. д.Давыдово, ул. 2мкрн, д.24 | | | | | | | |
| | 5.3. Изготовление и установка малых архитектурных форм(скамейки, урны, декоративные элементы, парковые светильники), в том числе: | | | | | | | |
| | 5.3.1. Изготовление и установка скамеек, урн. д.Давыдово, ул. 2й мкрн., между д/с 15 д.7, д.№31, между д,№3 и д.5 | | | 234,90 | | | | |
| | 5.4. Комплекс работ по благоустройству территории вблизи АТС (аллея невест), в том числе: | | | 234,90 | | | | |
| | 5.4.1. Планировка территории и устройство аллеи | | | 353,00 | | | | |
| | 5.4.3. Изготовление и установка металлических ограждений аллеи невест | | | 54,00 | | | | |
| | 5.4.4. Приобретение и поставка зеленых насаждений(посадочного материала) для аллеи невест | | | 200,00 | | | | |
| | 5.5. Приоретение спец. техники, в том числе: | | | 99,00 | | | | |
| | | | | 4400,00 | 2494,26 | 340,90 | 350,10 | |
| | | | Бюджет сельского поселения Давыдовское | | | | | |
| | | | | 1300,00 | 713,10 | | | |
| | 5.5.1. Приобретение и поставка машины коммунально-уборочной и дополнительного оборудования | | Бюджет МО | | | | | |
| | 5.7. Изготовление, поставка и установка элементов праздничного оформления территории поселения | | | 3100,00 | 1781,16 | | | |
| | 5.8. Благоустройство мест проведения массовых мероприятий (митингов, шествий, парадов, концертов), в том числе: | | | | | | | |
| | 5.8.1. Ремонт сцены, д.Давыдово, 2й мкрн., д.31 | | | 468,00 | | | | |
| | 5.8.2. ремонт Аллеи скорби и печали, памятник павшим войнам | | | 910,40 | | | 0,00 | |
| | 5.8.3. Содержание фонтана | | | 500,00 | | | | |
| | 5.8.3. ремонт танцевальной площадки д.Давыдово, 2й мкрн., д.31 | | | 410,40 | | | | |
| | 5.9. Валка сухостойных, аварийных деревьев и утилизация с территории поселения | | | | 50,00 | | | |
| | 5.10. Содержание, уборка и ремонт дворовой территории и детских игровых площадок д.Давыдово | | | 420,00 | | | | |
| | 5.11. Содержание и ремонт малых архитектурных форм и декоративных сооружений д.Давыдово | | | 759,10 | | | | |
| | 5.12. Формовка(стрижка) деревьев, кустарников; побелка д.Давыдово | | | 95,00 | | | | |
| 5.13. Содержание газонов и обочин | | 160,00 | | | | | | |
| 5.14. Приобретение, поставка и посадка зеленых насаждений(посадочного материала) д. Давыдово | | 140,00 | | | | | | |
| 5.15. Приобретение, поставка и посадка рассады однолетних цветов д. Давыдово | | 0,00 | | | | | | |
| 5.16. Доставка грунта | | 80,00 | | | | | | |
| 5.17 Прочие работы,услуги | | | | | | | | |
| 5.18 Материалы для благоустройства | | 208,00 | | | | | | |
| 5.19 ГСМ | | 80,00 | | | | | | |
| 5.20. Приобретение хозяйственного инвентаря, инструментов и материалов для благоустройства территории поселения | | 12,00 | | | | | | |
| 5.21 в т.ч.формирование и исполнение муниципального задания на оказание муниципальной услуги МБУ "Комбинат благоустройства"; в т.ч. Содержание | | 102,00 | | | | | | |
| | | | 7685,40 | 8570,00 | 8570,00 | | | |

| | | | | | | | | | |
|----------|---|--|-----------|-----------|-----------|----------|----------|----------|--|
| Задача 6 | Мероприятия по защите населения от неблагоприятного воздействия безнадзорных животных (отлов, вакцинация, стерилизация, передержка, возврат на постоянное место пребывания) | Бюджет сельского поселения Давыдовское | | | | | | | отдел по благоустройству администрации сельского поселения Давыдовское |
| | | | 2015-2018 | 225,60 | 55,60 | 50,00 | 60,00 | 60,00 | |
| | | Бюджет МО | | 168,40 | 168,40 | | | | |
| Задача 7 | Деинсекция иксодовых клещей в зонах массового отдыха и истребительные противокомарные мероприятия, | Бюджет сельского поселения Давыдовское | 2015-2018 | 212,40 | 62,40 | 50,00 | 50,00 | 50,00 | отдел по благоустройству администрации сельского поселения Давыдовское |
| Задача 8 | Содержание и ремонт шахтных колодцев, в том числе: | Бюджет сельского поселения Давыдовское | 2015-2018 | 263,40 | 263,40 | | | | отдел по благоустройству администрации сельского поселения Давыдовское |
| | 8.1. Содержание и ремонт шахтных колодцев на территории с/п Давыдовское | | | | 170,40 | | | | |
| | Лабораторное исследование воды в колодцах | | | | 25,00 | | | | |
| | 8.2. Приобретение оборудования и расходных материалов | | | | 68,00 | | | | |
| | Итого | Бюджет сельского поселения Давыдовское | | 64 014,64 | 17 478,82 | 16384,82 | 15020,90 | 15130,10 | |
| | | Бюджет МО | | 7816,56 | 3268,4 | 4548,16 | | | |
| Всего | | | | 71831,2 | 20747,22 | 20932,98 | 15020,9 | 15130,1 | |

ПЛАНИРУЕМЫЕ РЕЗУЛЬТАТЫ РЕАЛИЗАЦИИ МУНИЦИПАЛЬНОЙ ПРОГРАММЫ «БЛАГОУСТРОЙСТВО СЕЛЬСКОГО ПОСЕЛЕНИЯ ДАВЫДОВСКОЕ ОРЕХОВО-ЗУЕВСКОГО МУНИЦИПАЛЬНОГО РАЙОНА МОСКОВСКОЙ ОБЛАСТИ» НА 2015-2018 ГОДЫ

| №п/п | Задачи, направленные на достижение цели | Планируемый объем финансирования на решение данной задачи (тыс.руб.) | | Количественные и/или качественные целевые показатели, характеризующие достижение целей и решение задач | Ед. изм. | Базовое значение показателя (на начало реализации Программы) | 2015 год | 2016 год | 2017 год | 2018 год |
|------|--|--|---------------------------|--|--------------------|--|----------|----------|----------|----------|
| | | Бюджет сельского поселения Давыдовское | Бюджет Московской области | | | | | | | |
| 1. | 1.Содержание мест захоронения | | | Повышение уровня благоустройства территории сельского поселения Давыдовское для обеспечения благоприятных условий проживания населения | | | | | | |
| | 1.1.Услуги спецтехники по содержанию мест захоронений.Вывоз ТБО | | | Благоустройство мест санкционированного размещения твердых бытовых отходов | куб.м | 2116 | 2 116 | 0 | 0 | 0 |
| | 1.2. Валка сухостойных и аварийных деревьев | | | обеспечение безопасности посетителей кладбищ и сохранность памятников и оградок | шт | 159 | 159 | 0 | 0 | 0 |
| | 1.3.Проведение работ по постановке на кадастровый учет (9кл.) | | | | шт | 1 | 9 | 0 | 0 | 0 |
| | 1.4.Ликвидация несанкционированных свалок вблизи кладбищ | | | Благоустройство мест несанкционированного размещения твердых бытовых отходов | куб.м | 248 | 248 | 0 | 0 | 0 |
| | 1.5. Окраска ограждений на кладбищах | | | Содержание ограждений | п.м | 1 183 | 1 183 | 0 | 0 | 0 |
| | 1.6.Ремонт подъездных путей и парковочных мест | | | Приведение в нормативное состояние дорог | кв.м | 393 | 393 | 0 | 0 | 0 |
| 2 | Организация и обустройство мест массового отдыха населения | | | | | | | | | |
| | 1.1.Обустройство места массово отдыха населения водоемов | 2 420,00 | | приведение в порядок мест массового отдыха населения | шт | 2 | 2 | 2 | 0 | 0 |
| 3 | Ликвидация несанкционированных свалок | | | | | | | | | |
| | 3.1.Выполнение работ по вывозу Тбо, КГМ и ликвидация свалок | | | Благоустройство мест несанкционированного размещения мусора | куб.м | 5 362 | 5 362 | 0 | 0 | 0 |
| 4 | Организация и содержание уличного освещения | 3 810,00 | | | | | | | | |
| | 4.1.Плата за электроэнергию | 3 100,00 | | Совершенствование систем освещения | квт/ч | 631 970 | 631 970 | 631 970 | 631 970 | 631 970 |
| | 4.2.Содержание и обслуживание уличного освещения(замена светильников,ламп | 710,00 | | Обеспечение нормативного уровня освещения с применением прогрессивных энергосберегающих технологий и материалов | шт | 81 | 81 | 31 | 60 | 50 |
| 5 | Содержание, озеленение и развитие территории с.п.Давыдовское | 10 154,00 | 3 268,40 | Благоустройство и озеленение территорий | | | | | | |
| | Ремонт проездов к дворовых территорий МКД в том числе: | 1 800,00 | | увелечение отремонтированных площадей | тыс.м ² | 3 028 | 3 028 | 2 145 | 1680 | 1680 |
| | Ремонт тротуара от д.№2 до д.№7 - 2микр.д.Давыдово | 1 250,00 | 1 277,96 | ремонт тротуара | тыс.м ² | | | 1 320 | | |
| | Ремонт тротуара и парковки д.№4 - 2микр.д.Давыдово | 550,00 | 789,04 | сокращение грунтовых дорожек | тыс.м ² | | | 825 | | |
| | .Доставка и монтаж детских игровых комплексовДИК | 204,42 | | Приобретение и установка детских и игровых площадок | шт | 5 | 5 | 1 | 2 | 3 |
| | .Приобретение и поставка коммунально- уборочной техники и дополнительного оборудования | 315,00 | 1 781,16 | повышение уровня внешнего благоустройства территории сельского поселения Давыдовское. | шт | 3 | 3 | 1 | 1 | 1 |

| | | | | | | | | | |
|---|--|-----------|--|------|-------|-------|-------|-------|-------|
| | Приобретение и установка уличных тренажеров в д.Давыдово | 700,00 | повышение уровня внешне-го благоустройства территории сельского поселения Давыдовское. | шт | 3 | 1 | 1 | 0 | 0 |
| | в т.ч. формирование и исполнение муниципального задания на оказание муниципальной услуги МБУ "Комбинат благоустройства"; в т.ч. Содержание | 7 685,40 | повышение уровня внешне-го благоустройства территории сельского поселения Давыдовское. | | | | | | |
| | .Изготовление и установка металлических ограждений | | Приобретение и установка новых декоративных ограждений | п.м | 580 | 580 | 300 | 200 | 150 |
| | Изготовление и установка МАФ (скамеек , урн) и т.д | | Приобретение и установка малых архитектурных форм | шт | 39 | 39 | 15 | 20 | 20 |
| | .Приобретение, поставка и посадка рассады однолетних цветов | | увеличение общей площади цветников | шт | 3 200 | 3 200 | 1 800 | 3 500 | 3 500 |
| | Содержание, ремонт и приобретение расходных материалов для колодцев | | повышение технического уровня и надежности систем нецентрализованного водоснабжения | шт | 3 | 3 | 2 | 3 | 3 |
| | 8.1.Лабораторное исследование воды в колодцах | | улучшение качественных показателей питьевой воды | шт | 10 | 10 | 3 | 6 | 10 |
| 6 | Мероприятие по защите населения от неблагоприятного воздействия безнадзорных животных (вакцинация, стерилизация) | 60,00 | регулирование численности безнадзорных животных | гол. | 17 | 17 | 30 | 30 | 30 |
| 7 | Мероприятие по обработки зон массового отдыха от клещей и личинок комаров | 50,00 | Обеспечения санитарно-эпидемиологического благополучения населения | га | 2 | 2 | 2 | 2 | 2 |
| | Итого | 16 384,82 | 4 548,16 | | | | | | |

**Приложение №4
к постановлению Главы
сельского поселения Давыдовское
от 06.09.2016г. №85**

**ОБОСНОВАНИЕ ФИНАНСОВЫХ РЕСУРСОВ, НЕОБХОДИМЫХ ДЛЯ РЕАЛИЗАЦИИ МЕРОПРИЯТИЙ ПРОГРАММЫ
«БЛАГОУСТРОЙСТВО СЕЛЬСКОГО ПОСЕЛЕНИЯ ДАВЫДОВСКОЕ ОРЕХОВО-ЗУЕВСКОГО МУНИЦИПАЛЬНОГО РАЙОНА
МОСКОВСКОЙ ОБЛАСТИ» НА 2015-2018 ГОДЫ**

| Наименование мероприятия программы | Источник финансирования | Расчет необходимых финансовых ресурсов на реализацию мероприятия | Общий объем финансовых ресурсов, необходимых для реализации мероприятия, в том числе по годам | Эксплуатационные расходы, возникающие в результате реализации мероприятия |
|--|--|--|---|---|
| 1 | 2 | 3 | 4 | 5 |
| 1.Обеспечение мероприятий по благоустройству сельского поселения Давыдовское | | | Всего - 71831,2 тыс. руб., в том числе: 2015 год - 17478,82 тыс. руб. - бюджет сельского поселения, 3268,4-бюджет МО; 2016год-16384,82руб.; бюджет МО-4548,16 руб; 2017 год - 15020,9 тыс. руб.; 2018 год - 15130,1 тыс. руб. | |
| 1. Содержание мест захоронений. 2. Организация и обустройство мест массового отдыха населения 3.Ликвидация несанкционированных свалок.4.Организация и содержание уличного освещения 5.Содержание, озеленение и развитие территории сельского поселения. .6.1.Мероприятие по защите населения от неблагоприятного воздействия безнадзорных животных.7.Истребление иксодовых клещей в зонах массового отдыха и истребительные противокомарийные мероприятия.8.Содержание и ремонт шахматных колодцев. | Бюджет сельского поселения Давыдовское; МО | | Всего - 71831,2 тыс. руб., в том числе 2015 год - 20747,22 тыс. руб.; 2016 год - 20932,98 тыс. руб.; 2017 год - 15020,9 тыс. руб.; 2018 год - 15130,1тыс. руб. | Отсутствуют |

ИЗВЕЩЕНИЕ О ПРОВЕДЕНИИ СОБРАНИЯ О СОГЛАСОВАНИИ МЕСТОПОЛОЖЕНИЯ ГРАНИЦЫ ЗЕМЕЛЬНОГО УЧАСТКА

Кадастровым инженером Митраковой Дарьей Олеговной, 142605, Московская область, город Орехово-Зуево, проезд Черепнина, дом 4, квартира 63, ip.mitrakova@yandex.ru, телефон: 8-925-023-09-41 квалификационный аттестат № 33-16-447 в отношении земельного участка с кадастровым № 50:24:0090204:336, расположенного: область Московская, район Орехово-Зуевский, деревня Устьяново (Ильинское с/п), дом 57, выполняются кадастровые работы по уточнению местоположения границы земельного участка.

Заказчиком кадастровых работ является: Соколова Галина Геннадьевна, телефон: 8-903-622-16-17, проживающая по адресу: Россия, город Москва, улица Поречная, дом 13, корпус 1, квартира 124.

Собрание заинтересованных лиц по поводу согласования местоположения границы земельного участка состоится по адресу: Московская область, город Орехово-Зуево, Центральный бульвар, дом 6, офис № 210 «16 ноября 2016 года», в «11» часов «00» минут.

С проектом межевого плана земельного участка можно ознакомиться по адресу: 142600, Московская область, город Орехово-Зуево, Центральный бульвар, дом 6, офис № 210.

Возражения по проекту межевого плана и требования о проведении согласования местоположения границ земельных участков на местности принимаются с «14 октября 2016 года по 15 ноября 2016 года» по адресу: 142600, Московская область, город Орехово-Зуево, Центральный бульвар, дом 6, офис № 210.

Смежные земельные участки, с правообладателями которых требуется согласовать местоположение границ:

1. № 50:24:0090204:337, расположенного: область Московская, район Орехово-Зуевский, деревня Устьяново, с/о Ильинский, дом 59, (Возягина Раиса Ивановна).

При проведении согласования местоположения границ при себе необходимо иметь документ, удостоверяющий личность, а также документы о правах на земельный участок.

ИЗВЕЩЕНИЕ О ПРОВЕДЕНИИ СОБРАНИЯ О СОГЛАСОВАНИИ МЕСТОПОЛОЖЕНИЯ ГРАНИЦЫ ЗЕМЕЛЬНОГО УЧАСТКА

Кадастровый инженер Орлов Е.Г. (квалификационный аттестат кадастрового инженера № 68-13-315 почтовый адрес: 140300, Московская область, город Егорьевск, улица Механизаторов, дом 55, корпус 4, квартира 23, телефон: 8-903-710-40-32, e-mail: egor010578@mail.ru), выполняет кадастровые работы по уточнению границ земельного участка К№ 50:24:0090317:233, местоположение: область Московская, район Орехово-Зуевский, с/о Дороховский, деревня Авсюнино, дом № 169.

Заказчиком кадастровых работ является Кулинцев А.В., телефон: 8-925-521-05-40, проживающая по адресу: Россия, область Московская, район Орехово-Зуевский, с/о Дороховский, поселок Авсюнино, улица Ленина, дом 27, квартира 4.

Собрание заинтересованных лиц по поводу согласования местоположения границ состоится по адресу: область Московская, район Орехово-Зуевский, деревня Авсюнино, дом № 169, «15 ноября 2016 года», в 11 часов 00 минут.

Ознакомиться с проектом межевого плана можно по адресу: область Московская, Касимовское шоссе, дом 40, ком. № 11. Возражения по проекту межевого плана, а также требования о проведении согласования границ земельного участка на местности можно по адресу: область Московская, Касимовское шоссе, дом 40, ком. № 11 с «01 по 15.11.2016 года».

Смежные земельные участки, с правообладателями которых требуется согласовать местоположение границ:

К№ 50:24:0090317:236, местоположение: область Московская, район Орехово-Зуевский, с/о Дороховский, деревня Авсюнино, дом № 171;

К№ 50:24:0090317:313, местоположение: область Московская, район Орехово-Зуевский, с/о Дороховский, деревня Авсюнино и другие смежные земельные участки

При проведении согласования местоположения границ при себе необходимо иметь документ, удостоверяющий личность, а также документы о правах на земельный участок.

Неявка заинтересованных лиц не является препятствием для проведения согласования границы земельного участка.

ИЗВЕЩЕНИЕ О ПРОВЕДЕНИИ СОБРАНИЯ О СОГЛАСОВАНИИ МЕСТОПОЛОЖЕНИЯ ГРАНИЦЫ ЗЕМЕЛЬНОГО УЧАСТКА

Кадастровый инженер Орлов Е.Г. (квалификационный аттестат кадастрового инженера № 68-13-315 почтовый адрес: 140300, Московская область, город Егорьевск, улица Механизаторов, дом 55, корпус 4, квартира 23, телефон: 8-903-710-40-32, e-mail: egor010578@mail.ru), выполняет кадастровые работы по уточнению границ земельного участка К№ 50:24:0090317:232, местоположение: область Московская, район Орехово-Зуевский, с/о Дороховский, деревня Авсюнино, дом № 166.

Заказчиком кадастровых работ является Емельянов С.Е., телефон: 8-926-038-25-78, проживающая по адресу: Россия, область Московская, район Орехово-Зуевский, с/о Дороховский, деревня Авсюнино, дом 166.

Собрание заинтересованных лиц по поводу согласования местоположения границ состоится по адресу: область Московская, район Орехово-Зуевский, деревня Авсюнино, дом № 169, «15 ноября 2016 года», в 11 часов 00 минут.

Ознакомиться с проектом межевого плана можно по адресу: область Московская, Касимовское шоссе, дом 40, ком. № 11. Возражения по проекту межевого плана, а также требования о проведении согласования границ земельного участка на местности можно по адресу: область Московская, Касимовское шоссе, дом 40, ком. № 11 с «01 по 15.11.2016 года».

Смежные земельные участки, с правообладателями которых требуется согласовать местоположение границ:

область Московская, район Орехово-Зуевский, деревня Авсюнино, дом № 164;

область Московская, район Орехово-Зуевский, деревня Авсюнино, дом № 168 и другие смежные земельные участки.

При проведении согласования местоположения границ при себе необходимо иметь документ, удостоверяющий личность, а также документы о правах на земельный участок.

Неявка заинтересованных лиц не является препятствием для проведения согласования границы земельного участка.

ИЗВЕЩЕНИЕ О ПРОВЕДЕНИИ СОБРАНИЯ О СОГЛАСОВАНИИ МЕСТОПОЛОЖЕНИЯ ГРАНИЦЫ ЗЕМЕЛЬНОГО УЧАСТКА

Кадастровым инженером Комновой Маргаритой Дмитриевной, адрес: 142608, Московская область, город Орехово-Зуево, 4-проезд Козлова, дом 3-а, margo-79-09@mail.ru, телефон 8-916-918-85-15 квалификационный аттестат: 33-11-191 в отношении земельного участка с кадастровым номером № 50:24:0090201:146, расположенного: Московская область, Орехово-Зуевский район, деревня Цаплино, с/п Ильинское, дом 105 выполняются кадастровые работы по уточнению местоположения земельного участка.

Заказчиком кадастровых работ является: Орлов Сергей Владимирович, Московская область, Орехово-Зуевский район, деревня Цаплино, дом 105, телефон: 8-926-639-43-18, 8-925-100-12-76.

Собрание заинтересованных лиц по поводу согласования местоположения границ состоится по адресу: 142600, Россия, Московская область, город Орехово-Зуево, улица Центральный бульвар, дом 6, офис № 101 «15 ноября 2016 года», в 11 часов 00 минут.

С проектом межевого плана земельного участка можно ознакомиться по адресу: 142600, Россия, Московская область, город Орехово-Зуево, улица Центральный бульвар, дом 6, офис № 101.

Возражения по проекту межевого плана и требования о проведении согласования местоположения границ земельных участков на местности принимаются с «15 октября 2016 года» по «14 ноября 2016 года» по адресу: 142600, Россия, Московская область, город Орехово-Зуево, улица Центральный бульвар, дом 6, офис № 101.

Смежные земельные участки, с правообладателями которых требуется согласовать местоположение границ: кадастровый номер 50:24:0090201:142, расположенного: Московская область, Орехово-Зуевский район, деревня Цаплино, с/о Ильинский, дом 103.

При проведении согласования местоположения границ при себе необходимо иметь документ, удостоверяющий личность, а также документы о правах на земельный участок.

ИЗВЕЩЕНИЕ О ПРОВЕДЕНИИ СОБРАНИЯ О СОГЛАСОВАНИИ МЕСТОПОЛОЖЕНИЯ ГРАНИЦЫ ЗЕМЕЛЬНОГО УЧАСТКА

Кадастровым инженером Комновой Маргаритой Дмитриевной, адрес: 142608, Московская область, город Орехово-Зуево, 4-проезд Козлова, дом 3-а, margo-79-09@mail.ru, телефон 8-916-918-85-15 квалификационный аттестат: 33-11-191 в отношении земельного участка с кадастровым номером № 50:24:0040404:145, расположенного: Московская область, Орехово-Зуевский район, деревня Запоторье, с/о Давыдовский, дом 42 выполняются кадастровые работы по уточнению местоположения земельного участка.

Заказчиком кадастровых работ является: Горбунов Борис Андреевич, Московская область, Орехово-Зуевский район, деревня Давыдово, 2 микрорайон, дом 1, квартира 142, телефон: 8-916-563-41-99.

Собрание заинтересованных лиц по поводу согласования местоположения границы состоится по адресу: 142600, Россия, Московская область, город Орехово-Зуево, улица Центральный бульвар, дом 6, офис № 101 «15 ноября 2016 года», в 11 часов 00 минут.

С проектом межевого плана земельного участка можно ознакомиться по адресу: 142600, Россия, Московская область, город Орехово-Зуево, улица Центральный бульвар, дом 6, офис № 101.

Возражения по проекту межевого плана и требования о проведении согласования местоположения границ земельных участков на местности принимаются с «15 октября 2016 года» по «14 ноября 2016 года» по адресу: 142600, Россия, Московская область, город Орехово-Зуево, улица Центральный бульвар, дом 6, офис № 101.

Смежные земельные участки, с правообладателями которых требуется согласовать местоположение границы: кадастровый номер 50:24:0040404:144, расположенного: Московская область, Орехово-Зуевский район, деревня Запоторье, с/о Давыдовский, дом 42.

При проведении согласования местоположения границ при себе необходимо иметь документ, удостоверяющий личность, а также документы о правах на земельный участок.

ИЗВЕЩЕНИЕ О ПРОВЕДЕНИИ СОБРАНИЯ О СОГЛАСОВАНИИ МЕСТОПОЛОЖЕНИЯ ГРАНИЦЫ ЗЕМЕЛЬНОГО УЧАСТКА

Кадастровым инженером Комновой Маргаритой Дмитриевной, адрес: 142608, Московская область, город Орехово-Зуево, 4-проезд Козлова, дом 3-а, margo-79-09@mail.ru, телефон 8-916-918-85-15 квалификационный аттестат: 33-11-191 в отношении земельного участка с кадастровым номером № -----, расположенного: Российская Федерация, Московская область, Орехово-Зуевский район, деревня Слободище, сельское поселение Ильинское, улица Лесная, участок 44а выполняются кадастровые работы в связи с образованием земельного участка.

Заказчиком кадастровых работ является: Ларин Николай Иванович, Московская область, Орехово-Зуевский район, город Куровское, улица Кирова, дом 18, квартира 7, телефон: 8-903-128-33-22.

Собрание заинтересованных лиц по поводу согласования местоположения границы состоится по адресу: 142600, Россия, Московская область, город Орехово-Зуево, улица Центральный бульвар, дом 6, офис № 101 «15 ноября 2016 года», в 11 часов 00 минут.

С проектом межевого плана земельного участка можно ознакомиться по адресу: 142600, Россия, Московская область, город Орехово-Зуево, улица Центральный бульвар, дом 6, офис № 101.

Возражения по проекту межевого плана и требования о проведении согласования местоположения границ земельных участков на местности принимаются с «15 октября 2016 года» по «14 ноября 2016 года» по адресу: 142600, Россия, Московская область, город Орехово-Зуево, улица Центральный бульвар, дом 6, офис № 101.

Смежные земельные участки, с правообладателями которых требуется согласовать местоположение границы: кадастровый номер 50:24:0080218:330, расположенный: Московская область, Орехово-Зуевский район, де-

ревня Слободище, сельское поселение Ильинское, улица Лесная, участок 40.

При проведении согласования местоположения границ при себе необходимо иметь документ, удостоверяющий личность, а также документы о правах на земельный участок.

ИЗВЕЩЕНИЕ О ПРОВЕДЕНИИ СОБРАНИЯ О СОГЛАСОВАНИИ МЕСТОПОЛОЖЕНИЯ ГРАНИЦЫ ЗЕМЕЛЬНОГО УЧАСТКА

Кадастровым инженером Корнеевой Еленой Ивановой, Московская область, город Орехово-Зуево, улица Ленина, дом 97, 2-ой этаж, телефон 8 967 005 35 29, info@mosdom.ru № 33-11-125, в отношении земельного участка с кадастровым № 50:24:0050642:106, расположенного: Московская область, Орехово-Зуевский район, западнее поселка Тополиный, ст «Россия», участок 62, выполняются кадастровые работы по уточнению местоположения частей границ земельного участка.

Заказчиком кадастровых работ является Бабуркина Наталья Евгеньевна, проживающая по адресу: Московская область, город Орехово-Зуево, улица Парковская, дом № 20а, квартира 43, контактный телефон: 8 (496) 425-16-68.

Собрание заинтересованных лиц по поводу согласования местоположения границы состоится по адресу: 142600, Московская область, город Орехово-Зуево, улица Ленина, дом 97, 2-ой этаж «15 ноября 2016 года» в 10 часов 00 минут.

С проектом межевого плана земельного участка можно ознакомиться по адресу: 142600, Московская область, город Орехово-Зуево, улица Ленина, дом 97, 2-ой этаж.

Возражения по проекту межевого плана и требования о проведении согласования местоположения границ земельных участков на местности принимаются с «15 октября 2016 года» по «14 ноября 2016 года» по адресу: 142600, Московская область, город Орехово-Зуево, улица Ленина, дом 97, 2-ой этаж.

Смежные земельные участки, с правообладателями которых требуется согласовать местоположение границы: кадастровый № 50:24:0050642:158, расположенного: Московская область, Орехово-Зуевский район, западнее поселка Тополиный, СНТ «Россия», участок 63

При проведении согласования местоположения границ при себе необходимо иметь документ, удостоверяющий личность, а также документы о правах на земельный участок.

ИЗВЕЩЕНИЕ О ПРОВЕДЕНИИ СОБРАНИЯ О СОГЛАСОВАНИИ МЕСТОПОЛОЖЕНИЯ ГРАНИЦЫ ЗЕМЕЛЬНОГО УЧАСТКА

Кадастровым инженером Корнеевой Еленой Ивановой, Московская область, город Орехово-Зуево, улица Ленина, дом 97, 2-ой этаж, телефон 8 967 005 35 29, info@mosdom.ru № 33-11-125, в отношении земельного участка с кадастровым № 50:24:0000000:70869, расположенного: Московская область, Орехово-Зуевский район, западнее поселка Тополиный, ст «Россия», участок 40, выполняются кадастровые работы по уточнению местоположения частей границ земельного участка.

Заказчиком кадастровых работ является Тимонина Людмила Борисовна, проживающая по адресу: Московская область, город Орехово-Зуево, улица Набережная, дом № 7, квартира 77, контактный телефон: 8 (496) 422-91-17.

Собрание заинтересованных лиц по поводу согласования местоположения границы состоится по адресу: 142600, Московская область, город Орехово-Зуево, улица Ленина, дом 97, 2-ой этаж «15 ноября 2016 года» в 10 часов 00 минут.

С проектом межевого плана земельного участка можно ознакомиться по адресу: 142600, Московская область, город Орехово-Зуево, улица Ленина, дом 97, 2-ой этаж.

Возражения по проекту межевого плана и требования о проведении согласования местоположения границ земельных участков на местности принимаются с «15 октября 2016 года» по «14 ноября 2016 года» по адресу: 142600, Московская область, город Орехово-Зуево, улица Ленина, дом 97, 2-ой этаж.

Смежные земельные участки, с правообладателями которых требуется согласовать местоположение границы: Участок 41 (Московская область, Орехово-Зуевский район, западнее поселка Тополиный, СНТ «Россия» участок 41);

Участок 58 (Московская область, Орехово-Зуевский

район, западнее поселка Тополиный, СНТ «Россия» участок 58).

При проведении согласования местоположения границ при себе необходимо иметь документ, удостоверяющий личность, а также документы о правах на земельный участок.

ИЗВЕЩЕНИЕ О ПРОВЕДЕНИИ СОБРАНИЯ О СОГЛАСОВАНИИ МЕСТОПОЛОЖЕНИЯ ГРАНИЦЫ ЗЕМЕЛЬНОГО УЧАСТКА

Кадастровым инженером Самойленко Михаилом Витальевичем квалификационный аттестат № 33-11-101 от 20.01.2011 года адрес: 142602, Московская область, город Орехово-Зуево, улица Урицкого, дом 44, квартира 74, телефон: 8-916-457-16-71, адрес электронной почты: m.samoilenko.1962@mail.ru, в отношении земельного участка с кадастровым номером 50:24:0060718:208, расположенного: область Московская, район Орехово-Зуевский, снт (с/т) «Мизовец», северо-западнее деревни Красное, участок № 189, выполняются кадастровые работы по уточнению местоположения границы земельного участка.

Заказчиком кадастровых работ является Цыбулевская Татьяна Сергеевна, телефон: 8-903-548-48-94, проживающая по адресу: Россия, город Москва, улица Щербаковская, дом 54, квартира 229.

Собрание заинтересованных лиц по поводу согласования местоположения границы земельного участка с кадастровым номером 50:24:0060718:208 состоится по адресу: 142600, Московская область, город Орехово-Зуево, улица Ленина, дом 76, офис 22 «15 ноября 2016 года», в 10 часов 00 минут.

С проектом межевого плана земельного участка можно ознакомиться по адресу: 142600, Московская область, город Орехово-Зуево, улица Ленина, дом 76, офис 22.

В письменном виде обоснованные возражения по проекту межевого плана, и требования о проведении согласования местоположения границы земельного участка на местности принимаются в течение месяца со дня публикации данного объявления с «15 октября 2016 года» по «14 ноября 2016 года» по адресу: 142600, Московская область, город Орехово-Зуево, улица Ленина, дом 76, офис 22, телефон: 8(496)4-24-00-84, 8-916-409-93-34, 8-916-457-16-71.

Смежные земельные участки, с правообладателями которых требуется согласовать местоположение границы: участок № 190, с кадастровым номером 50:24:0060718:209, расположенного: область Московская, район Орехово-Зуевский, снт (с/т) «Мизовец», северо-западнее деревни Красное.

При проведении согласования местоположения границ при себе необходимо иметь документ, удостоверяющий личность, а также документы о правах на земельный участок.

Неявка заинтересованных лиц не является препятствием для проведения согласования границы земельного участка.

ИЗВЕЩЕНИЕ О ПРОВЕДЕНИИ СОБРАНИЯ О СОГЛАСОВАНИИ МЕСТОПОЛОЖЕНИЯ ГРАНИЦЫ ЗЕМЕЛЬНОГО УЧАСТКА

Кадастровым инженером Самойленко Михаилом Витальевичем квалификационный аттестат № 33-11-101 от 20.01.2011 года адрес: 142602, Московская область, город Орехово-Зуево, улица Урицкого, дом 44, квартира 74, телефон: 8-916-457-16-71, адрес электронной почты: m.samoilenko.1962@mail.ru, в отношении земельного участка с кадастровым номером 50:24:0060720:92, расположенного: область Московская, район Орехово-Зуевский, снт (с/т) «Надежда», северо-западнее деревни Красное, участок № 146, выполняются кадастровые работы по уточнению местоположения границы земельного участка.

Заказчиком кадастровых работ является Старикова Наталия Михайловна, телефон: 8-968-757-12-50, проживающая по адресу: Россия, область Московская, район Орехово-Зуевский, снт (с/т) «Надежда», северо-западнее деревни Красное, участок № 146.

Собрание заинтересованных лиц по поводу согласования местоположения границы земельного участка с кадастровым номером 50:24:0060720:92 состоится по адресу: 142600, Московская область, город Орехово-Зуево, улица Ленина, дом 76, офис 22 «15 ноября 2016 года», в 10 часов 30 минут.

С проектом межевого плана земельного участка можно ознакомиться по адресу: 142600, Московская область, город Орехово-Зуево, улица Ленина, дом 76, офис 22.

В письменном виде обоснованные возражения по проекту межевого плана, и требования о проведении согласования местоположения границы земельного участка на местности принимаются в течение месяца со дня публикации данного объявления с «15 октября 2016 года» по «14 ноября 2016 года» по адресу: 142600, Московская область, город Орехово-Зуево, улица Ленина, дом 76, офис 22, телефон: 8(496)4-24-00-84, 8-916-409-93-34, 8-916-457-16-71.

Смежные земельные участки, с правообладателями которых требуется согласовать местоположение границы: участок № 147, с кадастровым номером 50:24:0060720, расположенного: область Московская, район Орехово-Зуевский, снт (с/т) «Надежда», северо-западнее деревни Красное.

При проведении согласования местоположения границ при себе необходимо иметь документ, удостоверяющий личность, а также документы о правах на земельный участок.

Неявка заинтересованных лиц не является препятствием для проведения согласования границы земельного участка.

ИЗВЕЩЕНИЕ О ПРОВЕДЕНИИ СОБРАНИЯ О СОГЛАСОВАНИИ МЕСТОПОЛОЖЕНИЯ ГРАНИЦ ЗЕМЕЛЬНОГО УЧАСТКА.

Кадастровым инженером Кучеряевой Евгенией Валерьевной, находящейся по адресу: 142645, Московская область, Орехово-Зуевский район, поселок Авсюнино, улица Парковая, дом 50. Адрес электронной почты: info@bkr.su. Контактный телефон: 8-915-150-55-25, квалификационный аттестат № 77-14-249, в отношении земельного участка с кадастровым номером 50:24:0050660:7, расположенного: область Московская, район Орехово-Зуевский, с/т "Центр", северо-восточнее деревни Новая, участок 21, выполняются кадастровые работы по уточнению местоположения границы земельного участка.

Заказчиком кадастровых работ является Крюкова Галина Александровна. Проживающая по адресу: область Московская, район Орехово-Зуевский, город Ликино-Дулево, улица Калинина, дом 10а, квартира 134, телефон: 8-915-150-55-25.

Собрание заинтересованных лиц по поводу согласования местоположения границ состоится по адресу: 142671, Московская область, Орехово-Зуевский район, северо-восточнее деревни Новая, с/т "Центр", «15 ноября 2016 года» в 10 часов 00 минут.

С проектом межевого плана земельного участка можно ознакомиться по адресу: 142645, Московская область, Орехово-Зуевский район, поселок Авсюнино, улица Ленина, дом 29Б, 2 этаж.

Обоснованные возражения в письменном виде по проекту межевого плана, и требования о проведении согласования местоположения границ земельных участков на местности принимаются в течение месяца со дня публикации данного объявления с «15 октября 2016 года» по «14 ноября 2016 года» по адресу: 142645, Московская область, Орехово-Зуевский район, поселок Авсюнино, улица Ленина, дом 29Б, 2 этаж.

Смежный земельный участок, с правообладателем которого требуется согласовать местоположение границы:

1. область Московская, район Орехово-Зуевский, с/т "Центр", северо-восточнее деревни Новая, участок 15, К№ 50:24:0050660:57;
2. область Московская, район Орехово-Зуевский, дачный поселок с/т "Центр", участок 16, К№ 50:24:0050660:26;
3. область Московская, район Орехово-Зуевский, с/т "Центр", северо-восточнее деревни Новая, участок 20, К№ 50:24:0050660:23;
4. область Московская, район Орехово-Зуевский, Сельское поселение Горское, с/т "Центр", деревня Новая, с/т "Центр", участок 22, К№ 50:24:0050660:11.

При проведении согласования местоположения границ при себе иметь документ, удостоверяющий личность, а также документы о правах на земельный участок.

Неявка заинтересованных лиц не является препятствием для проведения согласования границ земельного участка.

ИЗВЕЩЕНИЕ О ПРОВЕДЕНИИ СОБРАНИЯ О СОГЛАСОВАНИИ МЕСТОПОЛОЖЕНИЯ ГРАНИЦ ЗЕМЕЛЬНОГО УЧАСТКА.

Кадастровым инженером Кучерявой Евгенией Валерьевной, находящейся по адресу: 142645, Московская область, Орехово-Зуевский район, поселок Авсюнино, улица Парковая, дом 50. Адрес электронной почты: info@bkg.su. Контактный телефон: 8-915-150-55-25, квалификационный аттестат № 77-14-249, в отношении земельного участка с кадастровым номером 50:24:0050660:119, расположенного: область Московская, район Орехово-Зуевский, с/т "Центр", северо-восточнее деревни Новая, участок 94, выполняются кадастровые работы по уточнению местоположения границы земельного участка.

Заказчиком кадастровых работ является Антипова Тамара Герасимовна. Проживающая по адресу: город Москва, улица Красного Маяка, дом 11, корпус 1, квартира 315, телефон: 8-915-150-55-25.

Собрание заинтересованных лиц по поводу согласования местоположения границ состоится по адресу: 142671, Московская область, Орехово-Зуевский район, северо-восточнее деревни Новая, с/т "Центр", «15 ноября 2016 года» в 10 часов 00 минут.

С проектом межевого плана земельного участка можно ознакомиться по адресу: 142645, Московская область, Орехово-Зуевский район, поселок Авсюнино, улица Ленина, дом 29Б, 2 этаж.

Обоснованные возражения в письменном виде по проекту межевого плана, и требования о проведении согласования местоположения границ земельных участков на местности принимаются в течение месяца со дня публикации данного объявления с «15 октября 2016 года по 14 ноября 2016 года» по адресу: 142645, Московская область, Орехово-Зуевский район, поселок Авсюнино, улица Ленина, дом 29Б, 2 этаж.

Смежный земельный участок, с правообладателем которого требуется согласовать местоположение границы:

1. область Московская, район Орехово-Зуевский, дачный поселок с/т "Центр", К№ 50:24:0050660:118;
2. область Московская, район Орехово-Зуевский, дачный поселок с/т "Центр", К№ 50:24:0050660:120;
3. область Московская, район Орехово-Зуевский, с/т "Центр", северо-восточнее деревни Новая, участок 96.

При проведении согласования местоположения границ при себе иметь документ, удостоверяющий личность, а также документы о правах на земельный участок.

Неявка заинтересованных лиц не является препятствием для проведения согласования границ земельного участка.

ИЗВЕЩЕНИЕ О ПРОВЕДЕНИИ СОБРАНИЯ О СОГЛАСОВАНИИ МЕСТОПОЛОЖЕНИЯ ГРАНИЦ ЗЕМЕЛЬНОГО УЧАСТКА.

Кадастровым инженером Кучерявой Евгенией Валерьевной, находящейся по адресу: 142645, Московская область, Орехово-Зуевский район, поселок Авсюнино, улица Парковая, дом 50. Адрес электронной почты: info@bkg.su. Контактный телефон: 8-915-150-55-25, квалификационный аттестат № 77-14-249, в отношении земельного участка с кадастровым номером 50:24:0050660:9, расположенного: область Московская, район Орехово-Зуевский, с/т "Центр", северо-восточнее деревни Новая, участок 32, выполняются кадастровые работы по уточнению местоположения границы земельного участка.

Заказчиком кадастровых работ является Ашкингуз Анатолий Владимирович. Проживающий по адресу: город Москва, улица 15 - Парковая, дом 42, корпус 4, квартира 27, телефон: 8-915-150-55-25.

Собрание заинтересованных лиц по поводу согласования местоположения границ состоится по адресу: 142671, Московская область, Орехово-Зуевский район, северо-восточнее деревни Новая, с/т "Центр", «15 ноября 2016 года» в 10 часов 00 минут.

С проектом межевого плана земельного участка можно ознакомиться по адресу: 142645, Московская область, Орехово-Зуевский район, поселок Авсюнино, улица Ленина, дом 29Б, 2 этаж.

Обоснованные возражения в письменном виде по проекту межевого плана, и требования о проведении согласования местоположения границ земельных участков на местности принимаются в течение месяца со дня публикации данного объявления с «15 октября 2016 года по

14 ноября 2016 года» по адресу: 142645, Московская область, Орехово-Зуевский район, поселок Авсюнино, улица Ленина, дом 29Б, 2 этаж.

Смежный земельный участок, с правообладателем которого требуется согласовать местоположение границы:

1. область Московская, район Орехово-Зуевский, с/т "Центр", северо-восточнее деревни Новая, участок 31, К№ 50:24:0050660:68;
2. область Московская, район Орехово-Зуевский, северо-восточнее деревни Новая, с/т "Центр", участок 33, К№ 50:24:0010702:608;
3. область Московская, район Орехово-Зуевский, с/т "Центр", северо-восточнее деревни Новая, участок 52, К№ 50:24:0050660:87;
4. область Московская, район Орехово-Зуевский, с/т "Центр", северо-восточнее деревни Новая, участок 53, К№ 50:24:0050660:88.

При проведении согласования местоположения границ при себе иметь документ, удостоверяющий личность, а также документы о правах на земельный участок.

Неявка заинтересованных лиц не является препятствием для проведения согласования границ земельного участка.

ИЗВЕЩЕНИЕ О ПРОВЕДЕНИИ СОБРАНИЯ О СОГЛАСОВАНИИ МЕСТОПОЛОЖЕНИЯ ГРАНИЦ ЗЕМЕЛЬНОГО УЧАСТКА.

Кадастровым инженером Кучерявой Евгенией Валерьевной, находящейся по адресу: 142645, Московская область, Орехово-Зуевский район, поселок Авсюнино, улица Парковая, дом 50. Адрес электронной почты: info@bkg.su. Контактный телефон: 8-915-150-55-25, квалификационный аттестат № 77-14-249, в отношении земельного участка с кадастровым номером 50:24:0050660:44, расположенного: область Московская, район Орехово-Зуевский, северо-восточнее деревни Новая, с/т "Центр", выполняются кадастровые работы по уточнению местоположения границы земельного участка.

Заказчиком кадастровых работ является Божьев Владимир Юрьевич. Проживающий по адресу: область Московская, район Орехово-Зуевский, город Ликино-Дулево, улица 2-ая Пятилетка, дом 12, телефон: 8-916-052-14-32.

Собрание заинтересованных лиц по поводу согласования местоположения границ состоится по адресу: 142671, Московская область, Орехово-Зуевский район, северо-восточнее деревни Новая, с/т "Центр", «15 ноября 2016 года» в 10 часов 00 минут.

С проектом межевого плана земельного участка можно ознакомиться по адресу: 142645, Московская область, Орехово-Зуевский район, поселок Авсюнино, улица Ленина, дом 29Б, 2 этаж.

Обоснованные возражения в письменном виде по проекту межевого плана, и требования о проведении согласования местоположения границ земельных участков на местности принимаются в течение месяца со дня публикации данного объявления с «15 октября 2016 года по 14 ноября 2016 года» по адресу: 142645, Московская область, Орехово-Зуевский район, поселок Авсюнино, улица Ленина, дом 29Б, 2 этаж.

Смежный земельный участок, с правообладателем которого требуется согласовать местоположение границы:

1. область Московская, район Орехово-Зуевский, с/т "Центр", северо-восточнее деревни Новая, К№ 50:24:0050660:45;
2. область Московская, район Орехово-Зуевский, дачный поселок, с/т "Центр", К№ 50:24:0050660:46;
3. область Московская, район Орехово-Зуевский, северо-восточнее деревни Новая, с/т "Центр", участок 3, К№ 50:24:0050660:47;
4. область Московская, район Орехово-Зуевский, северо-восточнее деревни Новая, с/т "Центр", участок 4, К№ 50:24:0050660:48;
5. область Московская, район Орехово-Зуевский, северо-восточнее деревни Новая, с/т "Центр", участок 6;
6. область Московская, район Орехово-Зуевский, северо-восточнее деревни Новая, с/т "Центр", участок 7, К№ 50:24:0050660:49;
7. область Московская, район Орехово-Зуевский, северо-восточнее деревни Новая, с/т "Центр", участок 8;
8. область Московская, район Орехово-Зуевский,

У ВАС ЕСТЬ ЖЕЛАНИЕ ПОЗДРАВИТЬ
С ПРАЗДНИКОМ ИЛИ ЮБИЛЕЕМ
СВОИХ РОДНЫХ И БЛИЗКИХ,
ДРУЗЕЙ И ЗНАКОМЫХ?

“Своя газета”, ТВ “Ауст” и радио “Лик”
помогут Вам в этом.

Звоните прямо сейчас!

Наш телефон

145-893

Работа в России

Общероссийская база вакансий




НАЙДИ РАБОТУ ПРЯМО СЕЙЧАС!


ФЕДЕРАЛЬНАЯ СЛУЖБА
ПО ТРУДУ И ЗАНЯТОСТИ


Государственный портал для поиска работы






ОБЩЕРОССИЙСКАЯ БАЗА ВАКАНСИЙ


-  быстро и легко разместить резюме и найти работу

 удобный и простой поиск вакансий

 полнота и достоверность данных о вакансиях в каждом регионе

 поиск жилья рядом с местом работы
-  возможность найти привлекательные вакансии по всей стране

 надежность работодателей

 о появлении новых интересных вакансий приходят уведомления



СВОЯ

Г а з е т а

ОБЩЕСТВЕННО-ПОЛИТИЧЕСКИЙ ЕЖЕНЕДЕЛЬНИК ИЗДАЁТСЯ С 7 МАРТА 1996 ГОДА

Сайт: www.informc.ru

E-mail: svoya_gazeta@bk.ru

ДЛЯ ВСЕХ И КАЖДОГО!

**Адрес редакции:
г. Ликино-Дулево,
ул. Калинина, д. 106
ТЕЛЕФОН: 418-53-53**

Ответственный за выпуск: О.А. Сычева. **Дизайн и верстка:** Т.А. Тишкина, О.В. Сазонова, А.А. Абдуназаров

Адрес издателя и редакции: (АУ «Информационный центр») г. Ликино-Дулево, ул. Калинина, д. 106.

Тираж 250 экземпляров.

В соответствии с Решением Совета депутатов Орехово-Зуевского района №116/10 от 01.11.2008 г.

«Информационный вестник Орехово-Зуевского района» является официальным печатным изданием для публикации правовых и нормативных актов органов местного самоуправления, иных официальных документов, подлежащих обязательной публикации. Учредитель — АУ «Информационный центр».

Отпечатано: ОАО «Владимирская офсетная типография» (600036, г. Владимир, ул. Благоднравова, д.3, телефон (4922) 54-51-28)

Заказ: 282044